



ISMM

INSTITUTO SUPERIOR MINERO
METALURGICO DE MOA
DR. ANTONIO NUÑEZ JIMENEZ

Estudios Socioculturales
Facultad: Humanidades

Trabajo de Diploma

En opción al Título de

Licenciada en Estudios Socioculturales


**Título: Comportamiento migratorio interno en el
municipio Mayarí**

Autora: Elizabet González Palmero

Tutora: Prof. Aux. MSc. Arlenys Carbonell Pupo

Moa, 2015

“Año 57 de la Revolución”



Todo lo que la mente humana puede concebir y creer lo puede conseguir.

Brian tarcy

DEDICATORIA

A mi hermosa familia, por todo su amor e incondicional apoyo en el trascurso de mi preparación profesional.

A mi futuro esposo, por su empeño, dedicación y su amor incondicional.

A mis amigos David, Mellzer, Yoander, Aymnu, Rodney y Marlen, por la confianza depositada en mi.

AGRADECIMIENTOS

En el curso de la vida muchas son las personas que contribuyen a tu formación personal y científica, por ello agradezco a:

Mi familia, por estar presentes a en todos los momentos de mi vida.

A mi pareja, por su comprensión y apoyo.

A mis amigos por ser incondicionales y confiar en mí.

A la Decana de la Facultad, Adis Dalmau.

A los profesores Tania, Yiselis, Rubio, Iris, Eulay y Yusmey por los conocimientos transmitidos durante los cinco años de carrera.

A mi profesora Guía, Leticia por sus útiles consejos.

A mi tutora por haber confiado en mí desde el primer momento, señalarme el camino y demostrarme que puedo.

A mis compañeros de aula, por compartir cinco años conmigo, especialmente: Yoania, Karelis, Laura, Abelito, Raité, Rosalia y Annelis.

A la Revolución cubana por permitirme estudiar en la universidad.

Declaración de Auditoría

Declaro que soy el único autor de esta investigación y autorizo a las Instituciones Investigativas e investigadores del Instituto Superior Minero Metalúrgico de Moa “Dr. Antonio Núñez Jiménez” para que haga el uso que estime pertinente con este trabajo.

Para que así conste firmo la presente a los 25 días del mes de junio de 2015 “Año 57 de la Revolución”.

Elizabet Gonzalez Palmero

M.Sc. Arlenys Carbonell Pupo

Nombre completo autor

Nombre Completo del tutor

RESUMEN

La migración es reflejo de un fenómeno natural que obedece a uno de los procesos demográficos de mayor ocurrencia e importancia de la población y que guarda una estrecha relación con las circunstancias económicas y sociales. Los orígenes del movimiento migratorio, pueden encontrarse en los inicios de la historia humana, que desde las épocas más remotas delatan sus incesantes desplazamientos. El siguiente trabajo de diploma titulado: Comportamiento de los movimientos migratorios en el municipio Mayarí en el período 2002-2012, pretende determinar los factores socioculturales que influyen en el comportamiento de los movimientos migratorios internos a través del método fenomenológico y mediante la aplicación de técnicas como la entrevista a personal clave, encuesta por cuestionario y análisis de documentos. En el desarrollo de la investigación se caracteriza el municipio desde el punto de vista sociodemográfico y se analiza el comportamiento de los movimientos migratorios internos en el territorio, a través de una periodización que comprende el período estudiado en tres etapas fundamentales. El aporte fundamental del estudio radica en conocer los factores socioculturales que propician el éxodo de personas del territorio, así como los principales destinos de preferencia de sus pobladores y emigrantes.

SUMMARY

Migration is a reflex of a natural phenomenon that arises from one of the demographic processes of bigger witty and population importance and that keeps a link with the economic and social circumstances. The origins of the migration movement, could be found in the earliest of the human history, that since a long time ago they reveal incessant displacements. The following work of diploma titled: Behaviour of the Migration Movements in the Mayarí municipality in the period 2002-2012, pretend to determine the social cultural factors that influence in the behavior of the internal migration movements through the phenomenologic method by means of the application of techniques like the staff interviewing, questionnaire poll and documentary analysis. In the development of the investigation it characterizes the municipality since the socio demographic point of view and it analyses the behavior of the internal migration movements in the territory, through a periodization that includes the studied period in three fundamental stages. The fundamental contribution of the study consists in knowing socio cultural factors that make possible people exodus in the territory, as well as the principal destinations of preference of it inhabitants and immigrants.

ÍNDICE

INTRODUCCIÓN	1
CAPÍTULO I: FUNDAMENTOS TEÓRICOS DE LAS MIGRACIONES.....	6
1.1-La migración como fenómeno social	6
1.2: El proceso migratorio interno en Cuba, desde un enfoque demográfico.....	15
1.3. Teorías Migratorias.....	21
CAPÍTULO II: COMPORTAMIENTO MIGRATORIO INTERNO EN EL MUNICIPIO MAYARÍ	28
2.1- Propuesta metodológica que sustenta la investigación	28
2.2. Caracterización sociodemográfica del municipio Mayarí	33
2.3 Periodización y los factores socioculturales que influyen en los movimientos migratorios internos.....	39
2.4 Comportamiento de los movimientos migratorios internos	45
CONCLUSIONES	51
RECOMENDACIONES	52
REFERENCIAS BIBLIOGRÁFICAS.....	53

INTRODUCCIÓN

Las migraciones son simultáneamente el resultado del cambio global, y una fuerza poderosa de cambios posteriores, tanto en las sociedades de origen como en las receptoras. Sus impactos inmediatos se manifiestan en el nivel económico, demográfico y sociocultural, este proceso conduce inevitablemente a una mayor diversidad étnica y cultural en el interior de los países, transformando las identidades y desdibujando las fronteras tradicionales.

Muchas de ellas tienen que ver con la evolución del proceso de urbanización; así, la declinación sistemática de la migración de zonas rurales a urbanas, particularmente a ciudades en contraposición al aumento de los desplazamientos de la población entre ciudades, que deviene como principal corriente migratoria interna, y los crecientes traslados al interior de las grandes ciudades y metrópolis, se han convertido en los flujos internos más populosos e intensos en la actualidad. Existen distintas disciplinas académicas, que han analizado las migraciones como fenómeno, existiendo hoy un conjunto de teorías altamente especializadas sobre las mismas. Presentamos, en líneas generales los marcos de interpretación de las migraciones según los esquemas interpretativos que se han creado desde las Ciencias Sociales: Sociología, Demografía, Antropología Social, Historia, Geografía Humana, Psicología Social, Derecho y Ciencia Política.

Así por ejemplo, tenemos análisis que enfocan prioritariamente los aspectos agregados o estructurales como son los niveles comparativos de desarrollo, estándares de vida, condiciones demográficas, grandes cambios socioculturales, las tecnologías de la comunicación y el transporte, entre otros y que por ello pueden ser llamadas explicaciones o enfoque “macro”.

La teoría migratoria a nivel macro comprende tres tipos de enfoques: demográfico, sociológico y económico.

Las migraciones internas en Cuba, han registrado variaciones trascendentes a lo largo del presente siglo, tienen como tendencia la migración desde el campo a la ciudad, sobre todo del oriente al occidente del país. A pesar de las políticas de

industrialización y desarrollo llevadas a cabo en el este de la isla. Una importante masa de personas emigra hacia el occidente, la gran mayoría hacia La Habana, en busca de mejores posibilidades económicas.

La Organización Nacional de Estadística (ONE) plantea que nuestro país se inscribe entre las diez naciones del continente cuyas capitales presentan aún tasas de migración neta positivas, cuando ya muchos empiezan a experimentar una reversión de las tasas tradicionalmente positivas de saldo migratorio en sus capitales.

Miles de personas cambian cada año su lugar de residencia hacia otros territorios dentro del archipiélago por diversas causas e implicaciones en el desarrollo económico, político y sociocultural.

Las personas se trasladan de un lugar a otro en busca de la satisfacción de sus necesidades, ya sean sociales, económicas o de otro tipo, lo cual incluye vivienda, trabajo y mejor calidad de vida. El desarrollo que se genera en diferentes provincias, ciudades y municipios, acorde con sus potencialidades, constituye uno de los motivos que impulsan a las personas a acudir a uno u otro sitio. De ahí que el país no escape a las migraciones de naturaleza interna, un fenómeno constantemente estudiado.

El investigador San Marful Eduardo, Investigador del Centro de Estudios Demográficos de la universidad de La Habana, quien explica que la desigual ubicación geográfica que muestra la actividad productiva, la disponibilidad de los servicios de todo tipo, las condiciones de trabajo y vida de la población, constituyen, entre otras causas de este fenómeno una naturaleza socio-psicológica, muy vinculada a la estructura de los proyectos personales de vida.

Teniendo en cuenta lo antes expuesto, el estudio que se presenta a continuación relaciona los elementos fundamentales para explicar el movimiento humano que se produce de algunos municipios hacia la capital provincial y nacional.

Este este fenómeno ha tenido lugar en el municipio Mayarí, a partir del desarrollo económico industrial , que ofrecía al territorio, con una mejor condición de vida, en cuanto a empleo y altos salarios, llama la atención cómo este proceso se ha revertido en el presente siglo, de pasar a ser un municipio industrial a uno agroindustrial. La confrontación social y el deterioro de la economía, entre otros factores, contribuyeron a los movimientos migratorios internos y de alguna manera en el posible replanteo de la emigración definitiva hacia una temporal. El desarrollo sociocultural y demográfico del municipio ocupa espacios de gran importancia, por lo que se hace necesario realizar un estudio para conocer las causas que han ocasionado el incremento del fenómeno migratorio.

Lo antes expuesto justifica el tema: Comportamiento migratorio interno en el municipio Mayarí.

De tal idea deviene el siguiente **problema científico:** ¿Cuáles son los factores socioculturales que influyen en el comportamiento de los movimientos migratorios internos en el municipio Mayarí en el período 2002- 2012?

Para poder dar solución al problema planteado se define como **objetivo general:**

- ✓ Determinar los factores socioculturales que influyen en el comportamiento de los movimientos migratorios internos en el período 2000- 2014 en el municipio Mayarí, Holguín

De manera que los **objetivos específicos** se orientan a:

- ✓ Sistematizar los referentes teóricos acerca de los procesos migratorios.
- ✓ Caracterizar el municipio Mayarí desde el punto de vista sociodemográfico.
- ✓ Periodizar los movimientos migratorios internos en el municipio Mayarí.
- ✓ Determinar los factores socioculturales que influyen en el comportamiento de los movimientos migratorios internos en Mayarí.

En consonancia con lo anterior se define como **idea a defender:** Si se determina el comportamiento de los movimientos migratorios internos se podrá realizar la

caracterización sociodemográfica de Mayarí y conocer los factores socioculturales que han influido en este proceso durante el periodo 2002-2012.

En relación al espacio temporal se definen los años comprendidos entre 2002 y 2012, debido a que la información que atesora la Oficina Municipal de Estadística solo arroja datos de ese período.

El estudio pretende delimitar los espacios geográficos más representativos en cuanto a nivel de afectación según el problema planteado, lo que limita a su vez, que se pueda determinar cuál es el asentamiento poblacional más destacado en la emisión de personas hacia otras regiones del país.

El eje teórico conceptual de la investigación está comprendido por definiciones como: migración, migración interna, emigración y las teorías migratorias que permiten alcanzar una mejor visión de la investigación.

La investigación se sustenta en la **síntesis multimetodológica** comprendida en la **triangulación**, la cual consiste en la combinación de las perspectivas cuantitativa y cualitativa de la investigación, con la que se pudo obtener el resultado científico. El paradigma es el interpretativo o de construcción de conocimiento. El enfoque es el culturalógico y dialéctico materialista. La ciencia fundamental es la Sociología Cultural apoyada de la demografía; a lo que contribuyeron el método fenomenológico, histórico lógico, análisis síntesis, inducción deducción; así como las técnicas: entrevista a personal clave, encuesta por cuestionario, análisis de documentos. Permite analizar el material, identificar las debilidades y conocer el comportamiento de las migraciones internas en el municipio Mayarí durante el período estudiado.

Esta investigación es de vital importancia porque deja plasmado en un documento los factores socioculturales que inciden en el proceso migratorio del municipio Mayarí y las consecuencias que trae consigo para el desarrollo económico y sociocultural del mismo.

El trabajo de diploma se estructura en resumen, introducción y dos capítulos; el primero **Fundamentos teóricos de las migraciones** donde se analizan diferentes conceptualizaciones sobre la migración, emitidas por diversos investigadores. Se ofrece una panorámica de la migración interna en Cuba durante los últimos años, al mismo tiempo se analizan las teorías migratorias y su incidencia en este fenómeno: está encaminado a definir los conceptos esenciales que permitirán trazar las líneas teóricas para la fundamentación de los objetivos propuestos en la investigación.

El segundo capítulo **Comportamiento migratorio interno del municipio Mayarí**, está dirigido a la fundamentación de la metodología empleada para el desarrollo de la investigación y obtener los resultados deseados, donde se analizan aspectos referentes a cómo se han comportado los movimientos migratorios internos en este territorio, en el período 2002-2012, lo cual constituye una premisa para la formación y consolidación del proceso migratorio de la localidad.

Además forman parte de la estructura las conclusiones, recomendaciones, bibliografías y anexos.

Novedad de la investigación

El trabajo aporta elementos desde la perspectiva multimetodológica sobre el comportamiento del proceso migratorio interno en el municipio Mayarí, analiza este fenómeno humano tan amplio y complejo, que constituye un intento de síntesis que advierte la tendencia y rumbos de la movilidad poblacional en este territorio, lo cual resulta una prioridad hoy para los estudios sociodemográficos y culturales.

CAPÍTULO I: FUNDAMENTOS TEÓRICOS DE LAS MIGRACIONES

Es de gran importancia para el desarrollo de una investigación científica, definir el eje conceptual en el que se encuentra fundamentado, ya que permite delimitar un orden, establece y consolida la práctica del conocimiento adquirido durante su perfeccionamiento.

La misma ofrece un contexto histórico de los conceptos de la migración como fenómeno, los movimientos migratorios y su comportamiento fundamentado a partir de las teorías fundamentales para obtener un resultado organizado, con la finalidad de entender las ideas de los distintos autores y así llegar a una conclusión.

1.1-La migración como fenómeno social

Las migraciones son aquellos procesos que implican movimientos de toda la población o de una parte de la misma de un ecosistema a otro en un tiempo dado. Por lo general las migraciones son estacionales, es decir que los animales se mueven según las estaciones del año (primavera, verano, otoño o invierno).

La migración es un fenómeno presente a lo largo de la historia de los seres humanos como especie. La misma designa el desplazamiento de un grupo o población de seres humanos o animales, de un lugar a otro. La palabra proviene del latín *migratio*, *migratiōnis*, que significa acción y efecto de migrar.

Puede ser de carácter permanente, cuando el individuo fija definitivamente su residencia en el nuevo lugar donde se ha radicado, o temporal, cuando obedece a estadías más breves. Además, puede considerarse forzada si los factores que la determinan no dependen del sujeto, o voluntaria, cuando quien toma libremente la determinación es el propio individuo.

Este proceso se produce cuando un grupo social, sea humano o animal, se traslada de su lugar de origen a otro donde considere que mejorará su calidad de vida. Implica la unión de una nueva vida, en un entorno social, político y económico diferente y, en el caso de los animales un hábitat distinto, que sea más propicio para la subsistencia de la especie.

La migración es una respuesta a la existencia de diferencias territoriales y, por lo tanto, las corrientes de migrantes debieran lógicamente desplazarse desde zonas que están en condiciones más desfavorables hacia las que están en una mejor situación (Perevedientsev,1973).

Para analizar los procesos migratorios es imprescindible conocer los aspectos y características de la migración desde diferentes representaciones. Partimos de la definición brindada por el investigador Eduardo Sandoval en su obra *Migración e Identidad* el cual hace referencia del contenido migratorio a la: *Movilidad geográfica de las personas, de manera individual o en grupos, que se desplazan a hábitat distintos al de su cotidianidad* (Sandoval, E. 1993: 25).

El autor antes referido expresa que este fenómeno desde el punto de vista humano es ocasionado por motivaciones que tienen las personas para mejorar sus condiciones de vida, además considera que es el resultado de un alto coeficiente de presión, movidos fundamentalmente por disposiciones desiguales de poder que comienzan a dominar el escenario de origen.

La presente investigación parte del criterio de que el fenómeno migratorio es propio del ser humano, pues se efectúan en todo el mundo movimientos migratorios de relevancia. El Consejo Nacional de Población (CONAPO)ⁱ plantea al respecto:

Ningún país, ni región del mundo escapa a la dinámica de las migraciones o puede mantenerse ajeno a sus consecuencias. Pero más adelante considera que: en términos sociales humanos, una migración es el desplazamiento de personas desde su lugar de residencia habitual hacia otra, en algunos casos se mudan de país por un período determinado de tiempoⁱⁱ.

La autora de la presente investigación considera, teniendo en cuenta las ideas contenidas en la definición emitida por la CONAPO que las migraciones han sido un fenómeno sociocultural, condicionado por los rasgos de cada época, momentos históricos y ha influido directamente en los diferentes ámbitos de la vida del hombre en el entorno en que habita.

Para su estudio, diversos investigadores han abordado diferentes conceptos para esclarecer y entender el complejo tema, aunque ningún intento de conceptualización ha logrado encontrar todas las facetas del fenómeno migratorio.

En la presente indagación científica tratamos de analizar el fenómeno migratorio desde sus diferentes conceptualizaciones, hay que entender que las migraciones han sido, y continúan siendo, factores importantes del cambio sociocultural, medioambiental y económico en la historia, en vísperas de acomodo personal o colectivo de un individuo determinado.

Por otro lado Gabriel Toledo Curbelo publicó en su texto *Fundamentos de Salud Pública* elementos fundamentales sobre las migraciones. Donde expresa de manera siguiente lo que entiende por migración: *es el fenómeno que expresa la entrada o salida de personas a un territorio dado, mediante la cual podemos determinar si predomina el movimiento hacia otros espacios poblacionales o si se asientan personas que se trasladan de otros lugares* (Toledo, G: 392).

Sin embargo, para la investigadora Sonia Catasús Servera la migración: es el movimiento que realiza la población y que implica un cambio de localidad (o país) y de residencia habitual, definido en un intervalo de tiempo determinado (Catasús, S. 2001: 75-76).

Esta investigadora utiliza además en términos demográficos un minucioso y rico empleo de la migración, para destacar que: La migración es unos de los procesos demográficos que actúa más rápidamente en la composición y estructura de la población (Catasús, S. 2001:186).

Estos efectos se evidencian al mismo tiempo en dos poblaciones distintas: la población de origen o lugar de salida y la población de destino o lugar de llegada.

Además, sintetiza para el conocimiento de todos, lo que se puede entender por migrante, y a su vez, nos brinda las peculiaridades características de cómo el proceso está originado por diferentes tipos. Se conoce como migrante: *a la*

persona que realiza la migración al menos una vez durante un intervalo de tiempo dado. De esta categoría surgen dos conceptos: Inmigrante y Emigrante.

Se conoce como Inmigrante: a la persona que llega a una localidad o país, trasladando hacia allá su residencia habitual.

El Emigrante, por su parte, es la persona que sale de una localidad o país y traslada su residencia al lugar de destino (Catasús, S. 2001:186).

Es necesario evidenciar que, tanto el emigrante como el inmigrante, véase en dependencia desde el punto de vista del lugar de salida o llegada, repercute de una forma u otra en disímiles aspectos que han cambiado totalmente el semblante de los países, con influencia en su composición racial, lingüística y cultural, así como otros cambios importantes de gran repercusión. Este proceso tiene la finalidad de desarrollar diferentes actividades: ocupacionales, recreativas, personales (familiares), etc.

Es necesario mencionar que dentro de la migración humana existen varios tipos de migraciones como son: emigración, inmigración, inmigrado, migración interna, migración internacional, repatriado y movimiento migratorio.

Migración interna es aquella que tiene lugar dentro de las fronteras de un país, es decir, las personas se trasladan de una región o localidad a otra dentro de la nación. El tipo de migración interna más común es la migración del campo a la ciudad, que ocurre cuando personas que habitan en zonas rurales aisladas o muy pobres deciden movilizarse hacia los centros urbanos en busca de una mejor calidad de vida y mayores oportunidades de empleo.

El primer intento de sistematización teórica del estudio de la migración interna fue realizado por E.G. Ravenstein en Gran Bretaña a finales del siglo XIX, con la presentación ante la Real Sociedad de Estadística de los resultados de sus estudios sobre migración interna a partir del censo británico de 1881. En un segundo trabajo que completaba al anterior (1889) integró datos de más de veinte países con el título de "Leyes de Migración (Góngora, Y. 2009: 34).

Los estudios de migración interna en Cuba, suelen llevarse a cabo a través de diferentes fuentes. Una de ellas pueden ser los registros de estadísticas continuas, que a partir de la década de los 60 se derivaron de las tabulaciones procedentes de las Oficinas del Registro de Consumidores (OFICODA), y más recientemente, a partir del sistema de estadísticas que registra en cada momento los movimientos de altas y bajas por cambios de domicilio en las oficinas del Carné de Identidad y Registro de Población (CIRP), a cargo del Ministerio del Interior. También se pueden hacer estudios de migración interna a través de los censos de población. El reciente censo cubano de Población y Viviendas del 2002 introdujo también, cómo se ha mencionado, tres preguntas para estudiar la migración: Lugar de Nacimiento, Lugar de Residencia Anterior y Duración de la Residencia o Año de Llegadaⁱⁱⁱ.

La particularidad del caso cubano de disponer de dos fuentes alternativas para estudiar la migración interna, permite hacer comparaciones de los resultados encontrados mediante una u otra fuente.

En el año 1972, Naciones Unidas definió el fenómeno migratorio como el traslado de la población de una zona o área definitoria a otra geográficamente delimitada, que se hace durante el intervalo de tiempo determinado y que ha implicado un cambio de residencia permanente o habitual.

Referente a las migraciones internas el investigador Víctor I. Perevedentsev plantea: “Por migraciones de población se entiende un conjunto de cambios de domicilios de las personas, es decir, de los desplazamientos de estas por un territorio, indisolublemente ligado a los cambios de domicilio por un intervalo relativamente largo. Como se aprecia el criterio de Víctor no trasciende los límites de un país, que si bien este tema no constituye nuestro objeto de análisis, contribuye a comprender el fenómeno migratorio en toda su magnitud (Estupiñan, Y. 2012:18).

Causas y consecuencias

Los procesos migratorios están relacionados directa o indirectamente a varias causas como son la inestabilidad política que generan conflictos armados entre grupos sociales principalmente mayoritarios, esto trae como consecuencia movimientos demográficos importantes en todo el planeta, se migra también en busca de mejoras sociales, económicas y medioambientales, además de la búsqueda de alimentos, empleos y mejores salarios, en fin, por la búsqueda de una vida mejor (Leyva, C. 2013:12).

La diferencia en el nivel de vida entre países condiciona la pobreza extrema, por lo que esta es otra causa de las migraciones. Así como la sucesión de desastres naturales, pues a causa de los mismos la población se traslada hacia lugares más protegidos y mejor posicionados geográficamente.

Las migraciones tienen consecuencias directas e indirectas tanto en los países o áreas de emigración como en los de inmigración y en ambos casos, pueden tener efectos tanto positivos como negativos.

Las principales causas que motivan las migraciones son: la búsqueda de una vida mejor, las disparidades de ingreso entre distintas regiones y dentro de una misma región, las políticas laborales y migratorias de los países de origen y de destino, los conflictos políticos (que impulsan la migración transfronteriza, así como los desplazamientos dentro de un mismo país), la degradación del medio ambiente^{iv}, incluso la pérdida de tierras de cultivo, bosques y pastizales. Como podemos ver, las situaciones sociales generadas por las migraciones son difíciles y muy complejas, especialmente en los momentos actuales. Sin embargo, una idea fundamental debe resaltarse: el fenómeno de la migración debe atenderse tanto en el lugar o país de emigración (origen) como en el de inmigración (destino).

Todas estas causas son las que provocan los mayores desplazamientos de individuos, con la esperanza de encontrar mejores condiciones de vida, alimentación estable, mejores condiciones socioeconómicas, políticas y culturales,

además de propiciar un ambiente familiar estable alejándose de las guerras, catástrofes y otros conflictos.

Los flujos migratorios se pueden clasificar en función de diversos criterios. Según el carácter: migraciones forzadas, voluntarias o de tipo económico. Según la duración del desplazamiento: migraciones definitivas y temporales. Según el número de personas que emigran: migraciones individuales o familiares; y por último, según el lugar de destino: migraciones nacionales (interiores) e internacionales (exteriores), donde las migraciones nacionales son las que se producen dentro del propio país, mientras que las migraciones internacionales son las que tienen como destino un país extranjero (Estupiñan, Y .2011:5).

Las migraciones han adquirido una importancia capital en la actualidad, tanto desde el punto de vista cuantitativo como cualitativo, ya que han sido un fenómeno social, condicionado por los rasgos de cada época y momentos históricos y, a su vez, ha influido directamente en los diferentes ámbitos de la vida del ser humano y del entorno en que habita. Los movimientos poblacionales alrededor del mundo han sufrido un aumento y auge considerables debido a diversos factores que van desde la pobreza, la falta de empleos, conflictos armados, inestabilidad política, inseguridad, bajos salarios y, en síntesis, falta de oportunidades y necesidad de mejorar la calidad de vida.

Para analizar el proceso migratorio se analizan una serie de consecuencias que provocan este fenómeno como son:

Para el país emisor:

Positivas: alivio de algunos problemas de superpoblación; el logro de una mayor homogeneidad cultural o política; la disminución de la presión sobre los recursos; la inversión de las remesas de dinero que envían los emigrantes; la disminución del desempleo; el aumento de la productividad y el aumento de la venta de productos en otros países (Leyva, C. 2013:14).

Negativas: afectaciones en el orden subjetivo y en problemas conductuales de los individuos afectados que provocan inestabilidad en las familias de los emigrantes.

Para el medio receptor:

Positivas: rejuvenecimiento de la población; la población se hace más dispuesta a los cambios (sociales, culturales, técnicos); aportes de capital y de mano de obra; aportes de nuevas técnicas (innovación tecnológica), aumenta la diversidad cultural, por lo que el país comienza a tener acceso a manifestaciones culturales nuevas (arquitectura, arte, nuevas tecnologías, etc.) y el aumento del consumo.

Negativas: aparecen desequilibrios en cuanto a la estructura demográfica (edad, sexo, raza); introducen una mayor diversidad política, lingüística, religiosa; afectaciones salariales para el sector trabajador del lugar de acogida; aumentan las necesidades de servicios, sobre todo asistenciales y educativos; aumentan las importaciones de productos de los lugares de origen de los trashumantes, así como fugas de capitales que se exportan en remesas de dinero hacia los lugares de procedencia de los inmigrantes.

Las migraciones afectan tanto a los territorios de origen, que pierden población como a los territorios de destino, que la gana. Este trasiego poblacional se deja sentir en diferentes aspectos sociales y económicos de ambos territorios. Las más importantes son los siguientes:

Demográficos: La población emigrante suele ser joven, en edad de trabajar y procrear, por lo que los destinos se rejuvenecen, mientras que el origen envejece al quedar los efectivos poblacionales más mayores, que ya no procrean. Así pues en los destinos aumenta la natalidad y disminuye la mortalidad, al contrario que en el origen. Otro efecto demográfico es el desequilibrio de sexos, ya que suelen emigrar más hombres que mujeres, por lo que en el lugar de destino hay mayor proporción de hombres y en el de origen de mujeres (también se da el caso contrario cuando son las mujeres las que emigran). Un efecto más sería el crecimiento desmesurado de las ciudades que acogen a la población emigrantes

del medio rural. En las ciudades se observan todos los efectos descritos en este apartado al ser destino de las migraciones interiores.

Económicos: Los emigrantes envían parte de su sueldo en divisas al país de destino, con lo que se produce un ingreso económico importante para el desarrollo económico de esos países. Por otra parte en el origen disminuye el paro al marcharse parte de la población activa a otros lugares a trabajar, mientras que en el destino se abaratan los salarios por haber excesiva oferta de mano de obra. Se abandonan tierras de labor en las zonas rurales, aunque habitualmente las menos productivas, pero que pueden causar problemas ambientales como la erosión, incendios forestales etc. Se produce un incremento excesivo de las ciudades, en muchas ocasiones aumenta la población a mayor ritmo que el crecimiento de viviendas y de infraestructuras, por lo que los recién llegados se deben alojar en donde pueden, surgiendo zonas de chavolas en las periferias urbanas (sobre todo en aquellas ciudades de los países subdesarrollados que crecen muy rápidamente).

Culturales: Las migraciones proporcionan la difusión de diferentes culturas a lo largo y ancho del mundo, como ejemplo de ello tenemos las culturas anglosajona e hispana. Históricamente las migraciones han servido para la difusión de avances técnicos, cultivos, etc. a otras partes del mundo, como hicieron griegos, romanos y árabes en el mediterráneo.

Sociales: La Falta de integración de los emigrantes en el destino, debido a diferencias culturales muy grandes, como el idioma, la religión, el desarraigo de los emigrantes para con los lugares de origen. Por otra parte, la falta de contacto habitual, y el intento de integración excesivo que le hace perder sus señas de identidad. En las sociedades de acogida suelen surgir sentimientos de rechazo hacia el emigrante, simplemente porque es extranjero (Xenofobia u odio a lo extranjero), o por poseer características diferentes al nativo.

1.2: El proceso migratorio interno en Cuba, desde un enfoque demográfico

El movimiento de seres humanos en nuestro planeta constituye un problema de difícil solución. Se encuentra en el centro de las preocupaciones de la comunidad internacional y de hecho en el núcleo de los conflictos globales de la humanidad.

A lo largo del siglo pasado y en particular en su última década, las estadísticas indicaron, amplias oleadas migratorias, donde las personas se desplazan a ritmo nunca antes visto. El carácter masivo de las migraciones aumenta, motivado por la diferencia en el nivel de vida entre países, la inestabilidad política, la pobreza y la búsqueda de mejores condiciones económicas y sociales en general. No se descarta tampoco los motivos religiosos, las consecuencias que provocan los conflictos armados y los desastres naturales (Díaz, A. 2002:1).

El escenario de globalización asimétrica que profundiza las desigualdades en los niveles de desarrollo, aumenta la migración internacional y se produce una visión conflictiva de la inmigración en los lugares de recepción, a la vez que se resalta la oportunidad que supuestamente ofrece la salida de emigrantes para las sociedades emisoras y los actores de estos procesos. Sin embargo, riesgos inesperados amenazan los derechos de los individuos que migran y conforman una erosión de masa crítica de capital humano. La migración internacional entendida en sus dimensiones, actores y visiones, se realiza en un escenario donde los flujos financieros y de comercio se liberalizan, a la par que la movilidad de las personas afronta fuertes barreras restrictivas.

Lejos de existir una globalización de la migración, el tema es manejado por receptores y emisores según intereses políticos, económicos, nacionales y regionales, e incluso coyunturales, al margen de los derechos humanos y reales necesidades de las personas envueltas en estos procesos. Actualmente, este tipo de movilidad de la población a escala internacional presupone un complejo sistema de redes de intercambio y circulación de personas, bienes, dinero e información el cual se analiza bajo el concepto de transnacionalidad. Díaz, Aja; Temas en torno a un debate sobre las migraciones internacionales.

El nuevo orden o desorden internacional, ha encendido la alarma de las migraciones, entre los principales temas de las relaciones políticas y de las relaciones internacionales de nuestros días.

Desde diferentes sectores sociales y de la opinión pública se reclama de los gobiernos respuestas políticas más efectivas frente al acontecimiento migratorio. Cabe preguntarse hasta qué punto el problema tiene la dimensión que muestra la percepción generalizada, en qué medida las políticas que se proponen constituyen respuestas adecuadas y si su sobredimensionamiento, en unión de la aplicación de políticas erradas, no realistas, contribuyen a transformar el tema de las migraciones en fuente de nuevos conflictos sociales e internacionales (Díaz, A.2004:2).

Este no es un fenómeno nuevo ni específicamente del siglo pasado, aunque adquiere rasgos diferentes con el proceso iniciado con el triunfo de la Revolución Cubana, y que después de más de cincuenta años continúa presente.

El año 1959 marca la modificación de los componentes migratorios tradicionales de Cuba, al cobrar un papel central, tanto los elementos políticos y económicos motivados por la propia evolución del proceso revolucionario, como por la contradicción entre los Estados Unidos y Cuba, entre los cuales el tema migratorio ocupa particular espacio.

En Cuba, se conoce de experiencias, que de una u otra manera han hecho aplicaciones para interpretar la migración e intentar identificar determinado nivel de correlación con las condiciones de vida o diferencias territoriales. Estos estudios, no obstante, reconocían como punto de partida, que en las condiciones de la construcción del socialismo, la planificación territorial se convierte en agente sustantivo para influir en las condiciones territoriales de vida, y consecuentemente, en la migración interna.

Es que uno de los propósitos inherentes a la construcción del socialismo es influir a través de la planificación en las diferencias territoriales, razón por la que se van

estableciendo las condiciones generales para llevar a cabo un progresivo proceso de desarrollo de manera planificada en los territorios.

En 1966, Fidel Castro hacía especial referencia a los propósitos de tales esfuerzos de desarrollo, cuando manifestaba que "...si nosotros no nos ocupamos de desarrollar el interior del país, si nosotros no llevamos a cabo una política de crear condiciones que hagan agradable la vida en el interior del país, el fenómeno de querer mudarse para La Habana seguirá manteniéndose y el problema de la capital será cada vez peor" (Castro, F.1966:2).

Esta es la manera en que el socialismo, en condiciones normales de su desarrollo, puede influir, y así venía haciéndolo, al menos en el caso de Cuba, sobre las corrientes migratorias internas que se generaban en las direcciones menos convenientes. La localización territorial racional de las inversiones que tenía lugar como parte de una planificación proporcionada del desarrollo de los territorios, actuaba sobre la migración interna, desviando directa e indirectamente, las corrientes migratorias hacia las regiones en proceso de expansión (Díaz, A.2004:15-16).

Pero el derrumbe del campo socialista europeo, aparejado al recrudecimiento del bloqueo del gobierno norteamericano sobre el país a finales de los 80 y principios de los 90, cambiaría los términos de esta concepción, al contraerse radicalmente el proceso inversionista a escala territorial. Sobreviene entonces el llamado periodo especial y la planificación cambia su fisonomía (Díaz, A. 2002:5).

La migración interna, de carácter eminentemente espontánea-controlada y también indirectamente dirigida como resultado de la acción de la planificación territorial, devino durante el período especial, en migración interna, fundamentalmente de carácter progresivo y espontáneo, que tuvo a la ciudad de La Habana como destino mayoritario de gran parte de los migrantes que se generaron.

La dirección del país implementó acciones centralizadas con la finalidad de proteger las regiones, que de una y otra forma resultaron más afectadas por la

reducción del proceso inversionista a partir de esa situación. Este fue el caso de la Comisión Gubernamental de Atención a la Ciudad de La Habana que sesionó hasta principios de la década de los 2000, y la Comisión de Atención a las provincias orientales aún vigente.

Con el propósito de brindar un marco conceptual que se ajuste a las especificidades actuales de Cuba y que incorpore, no sólo la acción de factores de orden macroeconómico, sino también otros que actúan a nivel individual.

Las diferencias territoriales en las condiciones de vida y trabajo están determinadas a su vez por el desigual desarrollo de las fuerzas productivas, y se identifican entonces como factores que actúan a nivel macro o de una región. Estos factores son susceptibles de ser operacionalizados como indicadores expresivos de diferentes situaciones económicas, sociales, demográficas, e incluso ambientales, que distinguen a los territorios.

Pero el nivel de análisis individual dentro de la unidad familiar, desempeña también un papel a la hora de determinar la acción de diferentes factores y por ende los efectos que sobre la población tienen determinadas condiciones del entorno. A escala del sujeto se habla de desiguales niveles de satisfacción que devienen en motivos de la migración. Los motivos son concebidos del reflejo a nivel del individuo de la acción de los factores o condiciones desiguales de vida, trabajo y ambiente.

Es conocido el acelerado incremento que experimentó la tasa positiva de migración neta de la capital a inicios de los 90, particularmente entre 1994 y 1996, como resultado de la contracción del proceso inversionista y el período especial. Fue por ello necesario acudir por vez primera a controles administrativos y legales sobre la migración interna, especialmente hacia la Ciudad de La Habana, razón por la que se aprueba entonces en 1997, el Decreto Ley 217 (Contravenciones del Régimen de Regulaciones Migratorias para Ciudad Habana) cuyo objetivo es regular los traslados de domicilio permanente hacia Ciudad de La Habana.

Como resultado de esta medida, las estadísticas continuas de migraciones internas, comenzaron a reflejar una disminución de la cantidad total de movimientos migratorios interprovinciales a nivel nacional que bajó de más de 175 mil en 1994 a mucho menos de 100 mil traslados como promedio anual a partir de 1998, durante el período que va de 1994 al 2004.

Esta reducción inmediata de las migraciones interprovinciales coincidente con la aplicación del decreto, puede deberse a algunas de las siguientes causas; en primer lugar, una efectiva contención de las corrientes que llegaban a la capital, acompañada de cierta retención de los migrantes en sus provincias de origen; en segundo lugar, determinada redistribución de una parte de las corrientes migratorias internas que se dirigieron hacia otras provincias de atracción.

Finalmente, el hecho que una cifra de individuos, cuya magnitud sería entonces desconocida, siguiera llegando a la capital sin reportar su cambio de domicilio, lo que implicaría entonces un sub registro estadístico de los movimientos migratorios por cambios de domicilio realmente ocurridos. Lógicamente, lo más probable debe haber sido que ocurriera una combinación de las tres situaciones.

En las últimas décadas las migraciones internas tienen como tendencia la migración desde el campo a la ciudad, sobre todo del oriente al occidente del país. A pesar de las políticas de industrialización y desarrollo llevadas a cabo en el este de la isla. Una importante masa de personas emigra hacia el occidente, mayoritariamente hacia La Habana, en busca de mejores posibilidades económicas.

En relación con lo anterior nuestro país se inscribe entre las 10 naciones del continente cuyas capitales presentan aún tasas de migración neta positivas, cuando ya muchos empiezan a experimentar una reversión de las tasas tradicionalmente positivas de saldo migratorio en sus capitales (Oficina Nacional de Estadística).

Las provincias que más aportan inmigrantes a la capital son las de la zona oriental: Santiago de Cuba, Granma, Guantánamo y Holguín. A su vez, la política de desarrollar otros territorios del país, como Cienfuegos, Nuevitas, Holguín y Moa, a la par de limitar las inversiones en la capital, reduce la importancia de esta última como destino migratorio por excelencia, de forma tal que entre 1970 y 1981 solo el 13% de los movimientos migratorios internos tienen como destino a la Ciudad de La Habana.

El informe censal del 2002, muestra que alrededor el 30% de la población cubana, alrededor de 3,4 millones de habitantes, reside en un lugar distinto al de su origen. En las provincias orientales este fenómeno se manifiesta en un 40,7% de los cubanos, aunque 916 241 han emigrado hacia otras provincias y a la capital 327 818 (Ob.cit).

Según la socióloga María Eugenia Espronceda Amor (2003) en la sociedad cubana contemporánea se invierte la correlación inmigración/ emigración, para darle a esta última mayor énfasis. Los procesos migratorios dejan peculiaridades propias de la pertenencia a distintos orígenes, las que no desaparecen de forma absoluta por el sólo hecho de encontrarse el sujeto en otro contexto físico/ especial, económico, político y sociocultural, aun cuando jurídicamente ostenten un sello de ciudadanía.

Con la finalidad de mostrar el fenómeno de la migración a una escala de análisis territorial más pequeña, se resume el comportamiento migratorio del municipio Mayarí para el período 2002-20112.

El municipio Mayarí no escapa a esta tendencia nacional, el proceso migratorio histórico en la primera década transcurrida en el presente siglo ha primado la emigración, diversos son los factores que propician el éxodo de personas de este territorio a otras regiones del país y del mundo.

A principio de los 90, la migración sufrió un cambio radical, como consecuencia del derrumbe del llamado "Socialismo Real". Estaba sumergido para estos momentos en el Proceso de Rectificación de Errores, con el propósito de eliminar las

tendencias negativas que se manifestaban en nuestra sociedad, así como, de alcanzar un mayor desarrollo. Los logros alcanzados quedaron virtualmente paralizados, incidiendo en cambios radicales del comportamiento migratorio. La confrontación social y el deterioro de la economía contribuyeron a generar un nuevo patrón de intensa movilidad de la población.

Los efectos de la crisis por la cual se estaba transitando extendieron los alcances a otras regiones, de las zonas rurales a las urbanas, del campo a la ciudad, de cabeceras provinciales a la capital.

Por otra parte, el impacto que ha tenido el Municipio Mayarí, con el cierre del central Guatemala y el de la fábrica Níquel más Cobalto Rene Ramos Latourt, combinado con los limitados recursos que se pueden obtener de su fuente básica y tradicional de sustentación, y como alternativa alta mente probable ha sido la emigración.

Cuenta además con la implementación del proyecto integral de desarrollo local (IMDL), que tiene como objetivo enrumbar al municipio Mayarí sobre la base de la agroindustrial.

1.3. Teorías Migratorias

Las migraciones han sido analizadas desde distintas disciplinas académicas, existen hoy un conjunto de teorías altamente especializadas sobre las mismas. Esta especialización no siempre ha ido en provecho del diálogo interdisciplinario y una visión más holística del proceso migratorio. En particular, los enfoques económicos, con su aplicación de modelos fuertemente sofisticados y formalizados matemáticamente, han tendido a crear un campo de estudios prácticamente separado del resto de las otras disciplinas.

La reflexión teórica sobre las migraciones está asociada a distintas corrientes de pensamiento, y vinculada estrechamente con las formas en que este fenómeno se ha presentado en diferentes momentos históricos. Presentamos, en líneas generales los marcos de interpretación de las migraciones según los esquemas interpretativos que se han creado desde las Ciencias Sociales: Sociología,

Demografía, Antropología Social, Historia, Geografía Humana, Psicología Social, Derecho, Ciencia Política (Arango, J. 2003).

A pesar de esta diversificación y especialización se pueden establecer ciertos parámetros para agrupar los distintos enfoques en uso. Una forma simple de clasificar estos enfoques es atendiendo al énfasis que se pone en distintos aspectos de los fenómenos migratorios. Así, por ejemplo, hay enfoques que acentúan los así llamados “factores de expulsión” (push factores en la terminología académica) que empujan a los migrantes a dejar sus respectivas regiones o países (guerras, dificultades económicas, persecuciones religiosas, desastres medioambientales, etc.). Por otra parte, están los enfoques que acentúan los “factores de atracción” (pull factores) que llaman a los migrantes hacia determinadas regiones o países (mejores salarios, democracia, paz, acceso a la tierra y condiciones favorables de vida en general). (Tornos, A. Humanismos y Teorías de las migraciones).

Otra forma de agrupar los diversos enfoques, que aquí se seguirá, es prestando atención al nivel del análisis ofrecido. Así por ejemplo, tenemos análisis que enfocan prioritariamente los aspectos agregados o estructurales (niveles comparativos de desarrollo, estándares de vida, condiciones demográficas, grandes cambios socioculturales, las tecnologías de la comunicación y el transporte, etc.) y que por ello pueden ser llamadas explicaciones o enfoque “macro”.

Estas fueron las primeras teorías sobre el fenómeno migratorio y su fuerza explicativa es notable a un nivel general. Sin embargo, la decisión de migrar ni involucra a todos los que se ven afectados por los mismos factores macro ni se puede deducir de manera axiomática de ciertas disparidades estructurales.

Por ello que otros enfoques han tratado de entender la decisión misma de migrar a un nivel individual o del entorno humano que directamente la influencia. Estamos por ello frente a enfoques que pueden ser llamados “micro” u orientados a entender el por qué de la decisión particular de migrar. Sin embargo, durante las

últimas décadas se ha venido poniendo mayor interés en el nivel intermedio, o mediador entre las condiciones estructurales y las decisiones individuales, que por ello podemos llamar perspectiva “meso”.

Se trata de entender fundamentalmente las redes sociales y las organizaciones e instituciones concretas que posibilitan la migración. Las redes o cadenas migratorias han sido, en especial, un foco de gran interés dentro de esta perspectiva meso. También las organizaciones de carácter criminal han sido estudiadas a este nivel.

El modelo de Everett Lee (1966) sobre los factores de atracción y expulsión ha sido considerado como mecanicista. No obstante, su discurso presenta a la persona que migra de manera más individualizada que los otros autores. Así por ejemplo, hace referencia a que se debería tener presente la etapa del ciclo vital en que se migra y el proceso de la toma de la decisión de migrar, hace referencia a que "las personas con niveles educativos altos se mueven porque tienen mejores ofertas en otros lugares" (Everett Lee, 1966: 56).

En cuanto a los modelos neoclásicos, se ha escogido tratar uno de los más conocidos, el de Jon Harris y Michael Todaro (1970). En general, esta óptica ha recibido extensas críticas, también aplicables a este modelo. En él, los autores analizan las migraciones rurales-urbanas. Jon Harris y Michael Todaro plantean los movimientos migratorios como respuestas automáticas a la creación de puestos de trabajo o de incentivos laborales, sin tener en cuenta un factor como la voluntad de migrar u otros obstáculos o incentivos. Así, por ejemplo, explican que "es probable que más de una persona del sector rural emigre como consecuencia de la creación de un solo puesto de trabajo nuevo (Jon, H y Michael, T. 1970: 132) A pesar de que los artículos de Ernest Ravenstein (1885 y 1889) son muy elaborados y contienen gran variedad de ejemplos, lo que ha quedado como referente de su obra son sus leyes. Sin embargo, a lo largo de los dos textos citados va introduciendo, aunque sólo de forma descriptiva, la mayoría de los principales temas desarrollados en investigación migratoria hasta los años setenta:

existencia de corrientes y contracorrientes, influencia de la distancia, principales destinos, principal motor, etc.^v

A continuación se darán ejemplos del enfoque macro, tratando de esta manera de entender los aportes que cada uno de ellos hace, una mejor comprensión del proceso migratorio que se estudia.

Enfoque demográfico: es característico de este nivel de análisis, poniendo el acento sobre las disparidades en cuanto al desarrollo poblacional entre diversas regiones y países. Esta es, sin duda, la base de todo análisis serio de los fenómenos migratorios que alcanza una importancia cuantitativa ya que nos da una visión general sobre la existencia de un potencial o de una demanda migratoria. Esto se relaciona, en general, con la fase en que diversas zonas del mundo se encuentran en la así llamada “transición demográfica”, es decir, en los cambios en la relación entre la tasa de natalidad y de mortalidad que explican la gran expansión demográfica de los últimos dos siglos.

Enfoque sociológico: es aquel que acostumbra llamarse “paradigma de la modernización”, que asocia las migraciones con procesos de cambio socioculturales que predisponen a aumentar la movilidad humana. Se pasaría así de una situación de mayor sedentariedad y fuerte adscripción al entorno local, propio de una “sociedad tradicional”, a una situación propia de una “sociedad moderna”. Estos cambios potenciarían primero las migraciones internas y, en particular, el proceso de urbanización, para luego pasar a una fase de migraciones de más largo alcance incluyendo las internacionales.

Enfoque económico: en el caso de las migraciones permite a través de la abundancia de fuerza de trabajo en relación a otros factores productivos potenciar este proceso debido a los bajos salarios de un trabajo superabundante. Por su parte, regiones con, por ejemplo, mucho capital o tierra en relación a la población activa disponible tenderían a generar unos ingresos más altos al trabajo y ser, por ello, atractivos como lugares de inmigración.

Este sería el caso típico de Estados Unidos en el siglo XIX, con mucha tierra accesible y poca población, respecto de una Europa con poca tierra en relación a su población. Lo mismo ocurriría hoy entre las regiones más desarrolladas con mucho capital y relativamente pocos trabajadores respecto de muchas áreas menos desarrolladas que muestran la situación inversa.

Los flujos migratorios, así como otros flujos económicos, tienden a crear una situación de mayor equilibrio en la dotación y remuneración de los factores productivos a nivel global. Este equilibrio implica un mejor uso de los mismos, el cual genera grandes ventajas globales y abre oportunidades sustanciales de mejores condiciones de trabajo y de vida de los migrantes en relación a su situación en el país de origen, si bien las mismas pueden parecer desventajosas en comparación con las condiciones imperantes entre los trabajadores y las población de los países de acogida.

Esta perspectiva macroeconómica enfatiza también las trabas a la inmigración provenientes de las organizaciones de los trabajadores de los países más desarrollados que verían debilitado su poder de negociación y por ende sus ascensos salariales al aumentar la cantidad de mano de obra ofertada en su mercado de trabajo. Este es un típico ejemplo de lo que se conoce como conflicto entre los “insiders” (grupos que están ya adentro) y los “outsiders” (nuevos grupos que presionan por entrar en un mercado de trabajo más favorable). (Arango, J. 2003:14).

Desde un punto de vista dinámico la economía ortodoxa ha elaborado una serie de teorías acerca de las relaciones entre migración, pobreza y desarrollo. Se parte de una relación inversa entre pobreza y migraciones de mediano y, en especial, migraciones internacionales de largo alcance. Este tipo de migraciones son, habitualmente, muy costosas en relación a los recursos disponibles por los sectores más pobres de la población mundial. Esto es lo que se conoce como “trampa de la pobreza” que dificulta o impide que aquellos que más tendrían que ganar migrando no puedan afrontar la inversión que ello supone^{vi}.

Los que normalmente migran no son, según esta perspectiva, los más pobres sino sectores medios o relativamente privilegiados de sociedad en desarrollo. Es por ello que se habla de una “autoselección” social y educacionalmente positiva de los emigrantes respecto del total de la población del país de origen. Esto mismo explica el hecho de que la emigración tienda a crecer, contrariamente a lo que habitualmente se cree, cuando se inicia un proceso exitoso de desarrollo ya que el mismo abre posibilidades para que más y más personas puedan invertir en la migración hacia países donde su “capital humano” sería aún más rentable.

Esta emigración viene a su vez a potenciar, por medio de las remesas, el desarrollo del país de origen, generándose así un “círculo virtuoso” entre desarrollo, emigración y más desarrollo. Cuando el nivel de desarrollo del país de emigración lo acerca al del país de inmigración el flujo tiende a ralentizarse para luego detenerse y, finalmente, invertirse, formando aquello que se ha llamado la “U invertida”. Un ejemplo palpable de este proceso es la emigración española hacia el norte de Europa, que fue fuertemente potenciada por el desarrollo económico español de los años 1960 para luego, en los 70, detenerse e invertirse cuando España alcanzó niveles de bienestar que si bien aún eran inferiores a los del norte europeo no compensaban ya los costes de todo tipo que impone la emigración (Bell, J 2012: 61).

El enfoque económico antagónico al recién expuesto lo proponen diversas escuelas de pensamiento neomarxistas, que acentúan la polarización internacional que vendría a empobrecer crecientemente las así llamadas “periferias” del sistema capitalista mundial, forzando a sus poblaciones a emigrar para subsistir creando de esta manera una especie de “Tercer” o “Cuarto Mundo” migrante que se ofrece por bajos salarios y aceptando condiciones de “sobreexplotación” en los mercados de trabajo del mundo desarrollado.

Estas perspectivas tienen su origen en la Escuela o Teoría de la Dependencia, popularizada por autores como André Gunder Frank ya en los años 1960 y en la así llamada teoría del sistema-mundo asociada al nombre de Immanuel

Wallerstein. De acuerdo a este enfoque estaríamos frente a un círculo vicioso de explotación, empobrecimiento, emigración y mayor empobrecimiento.

Esta perspectiva general ha sido complementada por las teorías del “mercado dual” o “segmentado” de trabajo, asociadas a los nombres de Michael Piore, Stephen Castles y GodulaKosak. Para estos autores existen dos tipos de mercados laborales y, de hecho, dos tipos de clases trabajadoras en los países desarrollados: una compuesta fundamentalmente por los autóctonos, que comparten condiciones regulares y aceptables de trabajo, y otra formada por los inmigrantes, en particular aquellos en diversas situaciones de irregularidad, que carecen de condiciones seguras y dignas de trabajo.

CAPÍTULO II: COMPORTAMIENTO MIGRATORIO INTERNO EN EL MUNICIPIO MAYARÍ

Para la realización del presente capítulo se plantean los referentes teóricos metodológicos como estructura fundamental en la realización del trabajo, el cual proporciona los medios e instrumentos adecuados para acceder a una ruta conducente al encuentro de la verdad científica. En este sentido, su tarea fundamental es aplicar los recursos metodológicos y explicar sus presupuestos para la investigación.

2.1- Propuesta metodológica que sustenta la investigación

La metodología de la investigación utilizada es la síntesis multimetodológica comprendida en la triangulación, la cual es una opción admitida al ser superadas las polaridades y contraposiciones metodológicas y conceptuales, aceptando que la investigación cualitativa y la cuantitativa no son procedimientos excluyentes hoy en el campo de la investigación social. Al ser ambas perspectivas complementarias según Ander Egg (2001), la elección de una u otra, en un momento dado, debe regirse por criterios de convivencia de acuerdo con el objeto de estudio. Fue escogida esta metodología pues el empleo conjunto y combinado de métodos cuantitativos y cualitativos, así como técnicas de ambas perspectivas metodológicas, potencia los procedimientos.

El paradigma es el interpretativo o de construcción de conocimiento, seleccionarlo en una investigación no es en ocasiones tan fácil, pero hay que tomar en consideración el interés, la tarea del investigador, es conocer las potencialidades de cada paradigma, estar muy claro en sus preguntas de investigación y saber en cuál de ellos ubicarse para generar el conocimiento que quiere.

Después de haber analizado lo antes señalado, se ha seleccionado el paradigma interpretativo, que se conoce también como cualitativo, fenomenológico, naturalista y humanista. Se emplea porque engloba un conjunto de corrientes humanístico – interpretativas cuyo interés va dirigido al significado de las acciones humanas y de la vida social, penetra en el mundo de los hombres, descubre qué

significan para él estas situaciones, sus creencias, motivaciones, en fin, descubre el mundo interior del hombre y comprende la realidad como dinámica y diversa.

Para el perfeccionamiento de este estudio hemos decidido circunscribirnos al municipio Mayarí, como campo de investigación. La misma permitirá analizar el comportamiento migratorio interno en el municipio Mayarí en el período de 2002-2012, específicamente en lo correspondiente a la migración interna, tuvimos en cuenta que el método con el cual se identifica nuestra indagación es el fenomenológico; ya que es este el que más se adecua a los objetivos que se persiguen a investigar. Por lo que intenta crear las bases teóricas y científicas, con el objetivo de posibilitar de esta forma una aproximación del contenido tratado, conformando así un saber adecuadamente ordenado que ofrezca los indispensables conocimientos para poder entender el problema objeto de estudio.

En la presente investigación se asume una perspectiva disciplinar amplia, que intenta aprovechar las contribuciones disciplinares de la Sociología Cultural apoyada en la Demografía.

Métodos empleados

Un elemento fundamental del marco metodológico es la selección de los métodos y las técnicas, como la estrategia que se emplea para la adquisición de conocimientos y datos informativos acerca de la realidad social que depende del enfoque teórico de la investigación y del problema investigado. Toda investigación implica la utilización de métodos que viabilicen el cumplimiento del proceso investigativo. Además, es la forma de abordar la realidad, de estudiar los fenómenos de la naturaleza, la sociedad y el pensamiento, con el propósito de descubrir la esencia de los mismos y sus relaciones.

Los métodos teóricos que se utilizaron fueron el fenomenológico lo que permite estudiar la experiencia vital de la cotidianidad, la esencia de los fenómenos dados, la investigación sistemática de la subjetividad, la practica atenta a las meditaciones, busca el significado que los individuos le dan a su experiencias de interpretación por el que la gente define su mundo y actúa en consecuencia,

intenta ver las cosas desde el punto de vista de otras personas, describiendo, comprendiendo e interpretando. La descripción de los significados vividos, existenciales, permite explicar las representaciones en las que estamos inmersos en nuestra vida cotidiana y no las relaciones estadísticas a partir de una serie de variables, el predominio de opiniones sociales o la frecuencia de algunos comportamientos.

Mediante el mismo se obtiene información sobre el momento histórico en que está enmarcado los movimientos migratorios internos y su comportamiento en el período 2002-2012 en Mayarí, se auxilia de fuentes bibliográficas, datos estadísticos, lo cual favorece un mejor resultado investigativo, al aporte de elementos esenciales a la hora de ver los resultados del comportamiento migratorio interno en Mayarí, posibilita además conocer los principales destinos por preferencia del individuo, no solo en el territorio sino hacia otras localidades del país.

El método histórico-lógico comprende categorías filosóficas que caracterizan las relaciones entre el proceso del conocimiento lógico y el desarrollo histórico de la sociedad en su conjunto y de la historia del conocimiento en particular. Lo lógico coincide en principio con lo histórico. La marcha lógica del conocimiento de una cosa reproduce el curso histórico, que va de lo innato, al descubrimiento de los aspectos esenciales y profundos. Señala importantes particularidades del proceso de desarrollo y también las relaciones entre el desenvolvimiento lógico del pensamiento y la historia del objeto.

Este método posibilita desarrollar la investigación realizando un estudio en orden lógico para conocer las causas que propician la migración interna en el municipio Mayarí.

El analítico-sintético se utilizó para permitir el análisis del período que comprende el comportamiento migratorio interno de Mayarí en la investigación, y llegar a la esencia de los factores que propician la migración del municipio.

La inducción- deducción. Es un proceso que permite la búsqueda de información, tomando como punto de referencia la relación de los aspectos generales a los particulares y viceversa. Permite el abordaje de los conceptos generales: migración, emigrantes e inmigrantes, facilita el análisis de las mismas, hasta penetrar en la esencia del comportamiento migratorio interno de Mayarí, el cual se expresa como resultado de la aplicación de las categorías precedentes.

La inducción es un medio mediante el cual a partir de hechos singulares se pasa a propuestas generales, lo que ayuda a la enunciación de la idea a defender. Este procedimiento de la investigación siempre está fusionado a la deducción, ambos son momentos del conocimiento dialéctico de las realidades indisolublemente combinadas y condicionadas entre sí.

Por medio de la inducción y deducción se puede arribar a razonamientos indiscutibles con respecto al comportamiento migratorio interno del municipio Mayarí, posibilitando formular propuestas abarcadoras con respecto al tema de investigación y establecer conjeturas a partir del estudio de su estado actual.

Los métodos incluyen diversas técnicas, que son los procedimientos operativos rigurosos, bien definidos, transmisibles, susceptibles de ser aplicados de nuevo en las mismas condiciones. Son adaptadas a un fin definido.

Técnicas utilizadas

La aplicación de técnicas de ambas perspectivas contribuyó a un proceso operacional para obtener, procesar y analizar la información relacionada con el objeto de investigación, para alcanzar datos cualitativos y cuantitativos que contribuyan a llegar a conclusiones respecto al comportamiento de las migraciones internas del municipio Mayarí, bajo una orientación definida, en los presupuestos metodológicos que sustentan la tesis.

Se utilizó la técnica análisis de documentos, necesaria para comprenderlos períodos en los que ocurren los movimientos migratorios internos del territorio sus principales causas y consecuencias en el ámbito social.

Se efectuaron entrevistas tanto a personas originarias del municipio como emigrantes, con el objetivo de obtener información y con el propósito de enriquecer aún más los objetivos específicos de la indagación científica.

La encuesta por cuestionario, como cualquier otro tipo de datos de interés científico, ha de guardar relación con el problema de conocimiento que se trata de esclarecer y con la métrica de la información empírica que se tiene entre manos, es decir lo primero que se debe realizar en una encuesta no es ver qué dicen los datos sino qué dicen en relación con el problema que se plantea y la idea a defender que el investigador se plantea previamente.

No requiere del contacto directo del investigador con los sujetos, e incluso se puede realizar por correo. Teniendo como finalidad un estudio conjunto de los datos personales y ambientales, de la conducta y de las actitudes de los encuestados, así como de la opinión social, de valoraciones estéticas, morales, puntos de vista.

Existen diversas formas de aplicar las encuestas, las tradicionales se realizan de forma directa o a través del teléfono y el correo, actualmente se pueden aplicar encuestas por internet y correo electrónico. Posibilita acceder a poblaciones muy dispersas y numerosas en un corto período de tiempo. Es una técnica de obtención de información de interés sociológico, mediante un cuestionario previamente confeccionado, a través del cual se puede conocer la opinión o apreciación del sujeto seleccionado en una muestra sobre un asunto dado.

En la encuesta, el encuestado lee previamente el cuestionario y lo responde por escrito. A diferencia de la entrevista cuenta con una organización lógica, rígida, que permanece inalterada a lo largo de todo proceso investigativo. Las respuestas se escogen de modo especial y se determinan del mismo modo las posibles variantes de respuestas estándares.

Las mismas tienden principalmente a responder a las preguntas “quién”, “cómo” y “por qué”. En todos estos aspectos, el aporte de las encuestas es único y contribuye a enriquecer nuestro conocimiento; es decir nuestra comprensión de lo que ha sucedido y nuestra habilidad para predecir lo que sucederá.

Con la aplicación de la encuesta en la investigación se ahorra tiempo, debido a que se puede obtener información directamente de la muestra seleccionada. A la hora de tabular la información recogida se puede hacer por medio de tablas, así como ir agrupando las respuestas de acuerdo a las diferentes categorías de evaluación que el investigador establece.

Como resultado de estos métodos y técnicas empleados se logró conocer cómo se comporta los movimientos migratorios internos del municipio Mayarí, además estar al tanto de hechos y acontecimientos.

Fundamentación del Problema

A partir del desarrollo económico del municipio Mayarí, por el Central Guatemala y la de níquel más cobalto, la fábrica “René Ramos Latourt. Este proceso de carácter sostenido que ofrecía el territorio una mejor condición de vida, en cuanto a viviendas, empleo, altos salarios. En tal sentido llama la atención cómo se ha comportado en el período 2002-2012 los movimientos migratorios internos en el municipio Mayarí, y la manera en que este proceso se ha revertido en la última década, cuestión que requiere ser estudiada por los investigadores sociales. De tal idea deviene la siguiente investigación, la cual constituye un intento para determinar los factores socioculturales que provocan el éxodo de personas hacia otras regiones del país.

2.2. Caracterización sociodemográfica del municipio Mayarí

Para realizar la caracterización sociodemográfica del municipio tomamos como referencia los datos aportados por el investigador Félix Cabrera Martínez^{vii}, los que aparecen en su libro “*Caracterización Sociodemográfica de los Consejos Populares Montañosos en el Municipio de Mayarí, Provincia de Holguín*”, publicado por el Centro de Estudios Demográfico, Universidad de La Habana.

El municipio es creado el 1ro de enero de 1879 y el pueblo de Mayarí se funda en 1826, al contar con la iglesia católica y la comandancia militar. Se encuentra situado en la parte centro-este de la provincia Holguín, a 85,0 kilómetros de la capital provincial, con una extensión territorial de 1 304,2 kilómetros cuadrados.

Sus límites geográficos son los siguientes: al norte la bahía de Nipe y el océano Atlántico, así como los municipios de Banes y Antilla, al sur los municipios de Mella, San Luis y Segundo Frente de la provincia de Santiago de Cuba, al este el municipio de Frank País y al oeste los municipios de Báguano y Cueto.

La población al cierre del año 2012 es de 102 539 habitantes y la densidad poblacional es de 78,2 habitantes por Km². El 61,7 por ciento de la población es urbana y el 35,3 por ciento rural, los varones alcanzan el 50,7 por ciento. La tasa anual de crecimiento del municipio es negativo, con gran incidencia en el saldo migratorio (-1 064), fundamentalmente por salidas del municipio a otras Provincias.

Entre las principales ciudades y pueblos están: Mayarí, Levisa, Nicaro, Guatemala, Guaro, Felton, Cosme y Caridad, además de 124 lugares habitados rurales.

Se caracteriza por el éxodo poblacional tanto a otros municipios en la propia provincia como a otros territorios del país. Las migraciones se producen fundamentalmente en las edades comprendidas entre 15-49 que se consideran reproductivas y laborales. A partir del año 1990 comienza a manifestarse el saldo migratorio negativo, reportándose los mayores y superiores a dos mil en los años 1995 y 2003.

El “Plan Turquino” al cierre 2013 tiene 639,4 kilómetros cuadrados, que representa el 49,0 por ciento del total municipal y se localiza en los consejos populares de La Ayúa, Pinares, Arroyo Seco y parte de Cabonico. La población al cierre del censo de población y viviendas es de 7 356 habitantes y una densidad de 11,3 hab. / Km².

Es el mayor municipio de la provincia de Holguín por su extensión territorial y el segundo por su población. El territorio tiene varios lugares geográficos notables en la provincia y la nación como son la bahía de Nipe, además de las de Cajimaya, Levisa, Cabonico y la ensenada de Arroyo Blanco.

Económicamente se sustenta en la producción energía eléctrica, agricultura, ganadería, pesca, café, madera y otros productos forestales, entre los más significativos.

Para lo cual se cuenta con nueve empresas, nueve unidades presupuestadas, así como una empresa mixta y 117 establecimientos, seis Unidades de Básica de Producción Agropecuaria (UBPC), cinco Cooperativas de Producción Agropecuaria (CPA) y 15 Cooperativas de Créditos y Servicios (CCS).

Entre las entidades económicas más importantes están, la Central Termoeléctrica de Felton, la de mantenimiento a Centrales Eléctricas, además de otras dependencias, como son los talleres de Felton, la fábrica de piezas, el puerto de Nicaro, el laboratorio del Centro de Investigaciones de las Lateritas, entre otras.

Se cuenta con la Termoeléctrica ‘Lidio Ramón Pérez’, así como grupos electrógenos entre los que se encuentran los ubicados en diferentes centros priorizados para garantizar los servicios vitales que se prestan.

Pertenece al Ministerio de Industrias, la Fábrica de Plásticos de Cajimaya, la Base de Materias Primas de Mayarí y el Centro de Investigaciones Siderúrgicas (CIS).

Existen dos entidades para la actividad de la pesca, una que se encarga de la pesca de plataforma, y la otra de la acuícola, esta última además procesa la producción del municipio.

En la producción agrícola se destaca la empresa agropecuaria de Guatemala. En otras producciones alimenticias se encuentra la Productora de Alimentos, el Combinado Cárnico y la Pasteurizadora entre las más relevantes.

Para la actividad relacionada con el tabaco existe una fábrica de tabaco.

La Empresa Forestal Integral, produce madera y otras producciones derivadas de éstas, procesadas en el aserrío centro subordinado a ella y con gran capacidad, además se produce café y todo lo concerniente a la actividad de silvicultura;

también existe en el municipio un establecimiento que se encarga de la Protección de la Flora y Fauna.

Por la actividad de la construcción se cuenta, la Empresa Constructora de Ingeniería # 16, el Contingente “René Martínez Tamayo” subordinadas al Ministerio de la Construcción.

Dentro de la actividad local están las entidades de construcción subordinadas al Poder Popular, también existe un establecimiento de Construcción Vial subordinado a la provincia.

El transporte pertenece a la base de carga subordinada a la UBE de Transporte y Servicar, así como el puerto de Nicaro. La transportación de pasajeros la realiza la UBE de Transporte, Base de Autos y Transporte Escolares.

Dentro del sector Comercio la distribución mayorista está constituida por almacenes distribuidores de productos alimenticios, industriales, cigarros, piezas de repuestos y medicamentos.

Representada por la Empresa Municipal de Comercio, con una red de bodegas, tiendas y unidades gastronómicas, además están las placitas de acopio, el mercado agropecuario, farmacias, ópticas y librerías.

A la actividad educacional pertenecen ocho círculos infantiles, 101 escuelas primarias, ocho secundarias básicas, tres preuniversitarios, cinco de enseñanza técnica y profesional, tres de enseñanza especial y cinco para enseñanza de adultos, también radica en el municipio el Centro de Documentación e Información, Desarrollo y Orientación.

La educación superior cuenta con una filial de ciencias médicas, una sede universitaria subordinada a la Universidad de Holguín y otra al Pedagógico, donde se lleva a efecto la municipalización de la enseñanza.

Salud Pública cuenta con dos hospitales, en Mayarí y Nicaro, 113 consultorios del médico de la familia, cuatro policlínicos, además de tres casas de abuelos, un

hogar materno, así como una clínica estomatológica y un centro de genética. También se cuenta con una red de farmacias, un taller de electromedicina y servicios de higiene y epidemiología.

Se realiza por acueducto la distribución de agua con 25 sistemas de abasto, además de otras tres empresas: Empresa del Níquel “Comandante René Ramos Latour”, Empresa Agropecuaria Guatemala y Central Termoeléctrica de Felton. La distribución de agua beneficia alrededor del 73,2 por ciento de la población.

Comunales realiza la recogida de desechos sólidos, limpieza de calles, funerarias, cementerios, alumbrado público, florerías, jardines y áreas verdes.

Hay cuatro centros de investigaciones, uno en Guaro, la Estación Provincial de Investigaciones de la Caña de Azúcar, otro en Pinares, la Estación de Investigaciones Integrales de la Montaña, el Centro de Investigaciones Siderúrgicas y el de las Lateritas, ambos en Nicaro.

Mayarí fue cuna de la cultura aborígen más antigua de Cuba, situada en la zona de las cuevas de Seboruco, con una antigüedad estimada de cinco a seis mil años. En la etapa de las guerras de independencia es escenario de combates como es la batalla en San Ulpiano y el paso de las tropas dirigidas por Antonio Maceo.

En la actividad de Cultura hay una red de unidades que comprenden cinco casas de cultura, una galería de arte, un museo, tres cines de 16 mm y 4 de 35 mm, siete bibliotecas públicas y salas de video, así como grupos musicales, de danza, teatro, artes plásticas, talleres literarios y salas de televisión.

El municipio tiene una estación de radio “Radio Mayarí” que abarca el territorio y a los adyacentes con frecuencia de 14 horas diarias.

Las actividades deportivas se realizan en centros urbanos y rurales con 21 instalaciones deportivas, todas al aire libre entre las que se encuentran campos de pelota, unidades de boxeo, gimnasia, área terapéutica y cancha de baloncesto,

entre otras, que atienden a toda la población, destacándose los círculos de abuelos y los movimientos de gimnasia aeróbica.

El primer parque nacional aprobado en Cuba fue el Pico Cristal, ocurrió el 12 de abril de 1930 durante la tiranía de Gerardo Machado. Esta categoría fue ratificada por el acuerdo 4262 del Consejo de Ministros en el año 2001. Actualmente el Parque Nacional Pico Cristal lo comparten dos provincias (Holguín y Santiago de Cuba) y cuatro municipios (Mayarí, Sagua de Tánamo, Frank País y Segundo Frente). En sus montañas se puede encontrar una abundante flora con 190 especies endémicas entre ellas la orquídea más pequeña de Cuba cuyo nombre científico es la *Pleurotallisshaffery*, y 12 variedades de moluscos endémicos representativos de la fauna mayaricera.

Mayarí posee además la Bahía de Bolsa más grande del latinoamérica, la bahía de Nipe, donde cuenta la historia se vio por vez primera a la Virgen de la Caridad del Cobre, patrona de Cuba.

Las áreas de la Estación Biológica La Zoilita, están enclavadas en el parque Nacional más antiguo de la nación El Pico Cristal (1930) donde crece una amplia gama de árboles maderables y se han avistado más de cuatro restos de Almiquí, considerado por los especialistas como un fósil viviente.

De igual manera, el recién creado parque natural Mensura-Piloto, custodia animales exóticos como el Gamo o el Guapiti, y en sus tierras está el punto más alto de Mayarí, la loma La Mensura, con más de novecientos metros sobre el nivel del mar.

El salto vertical del río Guayabo, es considerado como uno de los más grandes del país y las riquezas naturales de Pinares, lugar donde se puede observar, sobresalen por su belleza y cuidado. Centro para la recreación turística.

Unido a ello, sitios como Cayo Saetía, recrean un ambiente paradisíaco, donde cocoteros y Guacamayos parecen dar la bienvenida a un lugar singular, donde se ven andar con sus pasos lento a los dromedarios.

Cueva de Santa Rita. El sitio arqueológico Cueva de Santa Rita; se encuentra situado al Este del Municipio de Mayarí y al suroeste del poblado de Levisa, en la

localidad nombrada Santa Rita. En este sitio fue descubierto el mayor taller de herramientas de piedra tallada reportadas en Cuba hasta el momento, y probablemente de las Antillas, pertenecientes a una de las comunidades aborígenes más antiguas de Cuba.(Ver anexo 3)

2.3 Periodización y los factores socioculturales que influyen en los movimientos migratorios internos

Otro análisis de la migración interna es el período de migración; es decir, el intervalo dentro del cual se produce el traslado, atendiendo a circunstancias históricas, económicas y sociales de alguna significación. Así se pueden clasificar esos períodos de la siguiente manera:

Del 2002 al 2004 período enmarcado por el proceso de cambio del cierre del Central Guatemala y su impacto regional en los pueblos Guatemala, Guaro y Mayarí.

Período del 2005 al 2010, etapa que se fortalece con el proyecto Traspase Este-Oeste y su expresión en el territorio mayaricero.

Etapa que comprende 2011-2012 con el proceso de cambio del cierre de la fábrica níquel más cobalto René Ramos Latour, que coincide con la implementación del proyecto integral de desarrollo en el municipio Mayarí.

La investigadora Bertha Rodríguez Armiro^{viii} en una entrevista realizada para conocer los elementos fundamentales sobre el desarrollo económico del territorio plantea que durante todo el siglo xx, la economía mayaricera se fundamentó principalmente por el Central Guatemala. En la década de los años cuarenta con la empresa de níquel René Ramos Latour, Mayarí se convierte en un municipio que venía siendo agrícola, en un municipio más bien industrial, el predominio de la industria sobre la agricultura indudablemente significó para Mayarí un avance extraordinario desde el punto de vista económico y social.

Desde una perspectiva social surgieron nuevos pueblos como consecuencia de la explotación minera, Nícaro, levisa y Mina de pinares, pobladores de lo más

disimiles puntos de la región oriental, del centro y del occidente del país vinieron en busca de mejores condiciones de vida y trabajo, por lo tanto con diversas actitudes respecto al entorno que los acogía.

Después del triunfo del año 1959, la revolución potenció esa base industrial y fomentó otras industrias en el municipio y sobre todo la producción de energía eléctrica que fue una de las obras más grandes de la década del noventa del siglo pasado y la segunda en su tipo en el país, cerramos el siglo xx con potenciales en el desarrollo industrial, incluso llegó un momento después del triunfo de la revolución que se pensó en el desarrollo de un gran polo de industrias siderúrgicas en la zona de Felton, con la colaboración de muchos países socialistas, había un gran proyecto para la continuación del desarrollo industrial del municipio.

Todas las implicaciones que ha tenido el bloqueo impuesto por los Estados Unidos, el aislamiento, la propia obsolescencia tecnológica de esas fábricas, que en ocasiones no fue posible modernizar y con la llegada del período especial un poco requebrajó todo este desarrollo industrial Mayaricero e implicó un cambio significativo en los procesos migratorios internos del municipio comportándose con saldos negativos de migrantes y un posible replanteo de emigrar definitivamente.

Etapa 2002-2005 Significativo decrecimiento poblacional

Coincide con el proceso en que estaba sumergido en consecuencia del derrumbe del llamado “Socialismo Real en el Proceso de Rectificación de Errores, con el propósito de eliminar las tendencias negativas que se manifestaban en nuestra sociedad. (Ver anexo 7)

A inicios del presente siglo está asignado por esos elementos, el período especial golpeó duramente la economía mayaricera y sus industrias, por lo que se tomaron un grupo de decisiones que las mayorías de ellas fueron a nivel central, tenían sus implicaciones en el territorio.

Bertha Rodríguez Armiro alega que la primera decisión que se adoptó para el año 2002 fue la reconversión de la industria azucarera, el desmantelamiento del

Central Guatemala, llevaba muchos años que no cumplía con los indicadores económicos, no era sustentable pero además el agotamiento de los suelos durante tantos años la siembra de la caña, agotó estos terrenos que eran muy fértiles, viéndose afectados por un proceso de cambio, los territorios de Guatemala y Guaro.

Es significativo mencionar que la población para el año 2002 tenía un total de 107 798 habitantes, y en un período de un año pierde 2074 habitantes pasando a tener 105 724 habitantes en el 2003, una cifra bastante significativa, es por ello que en el trabajo investigativo se analiza con profundidad el comportamiento de las migraciones internas del municipio y su influencia en el desarrollo sociocultural de la localidad haciendo énfasis en su principales fuentes económicas.

Batey azucareros que durante toda su vida, su existencia estaba basada en esa industria, implicó un duro golpe no solo económico, porque los trabajadores no se quedaron desamparados, la mayor parte cerca de 4000, fueron reubicados a otra labor, muchos de los cuales pasan a la tarea Alvaros reinoso que ofertó el estudio como empleo, sino desde el punto de vista psicológico, cultural y migratorio. Con implicaciones en el transporte, la alimentación, y los problemas del agua que con el paso del tiempo se han ido agudizando en esta comunidad y actualmente persisten.

El decrecimiento de la población residente para comienzos del presente siglo significó para el municipio una nueva infraestructura económica con la pérdida de una de sus principales fuentes de abastecimientos, estranguló el suministro de recursos, las carencias poco a poco fueron hundiendo la producción de los distintos sectores, el descenso productivo, la escasez de fondos agravó el proceso del deterioro de estos pueblos.

El hecho de que la economía mayaricera descansa exclusivamente en el sector de la producción de la caña de azúcar para este período comprendido tuvo impactos significativos en el decrecimiento de la población, entre los años 2002 2003 donde

el cierre del central Guatemala impactó severamente la vida de muchas personas y sus tradiciones.

La situación económica que se daba para ese entonces en el municipio, puede ser la respuesta a las migraciones resultantes, espontáneas o dirigidas a tales acciones hacia otras localidades del país, es busca de bienestar o acomodo personal.

Etapas 2006-2010 Decrecimiento Poblacional

Segundo quinquenio del presente siglo, ante la crisis ambiental que provocó una severa y prolongada sequía con grandes pérdidas para las provincias orientales. El Comandante en Jefe le orientó al entonces ministro de las FAR, General de Ejército Raúl Castro iniciar el plan estratégico de las obras del Trasvase Este-Oeste que será la garantía para que los lugares más afectados dispongan de agua. (Ver anexo 7)

El Trasvase Este-Oeste se construye por la necesidad que existe de llevar el agua de los ríos que nacen en el macizo montañoso de Nipe-Sagua-Baracoa a las fértiles llanuras del norte de Holguín, Las Tunas, noreste de Camagüey y el norte y centro del Valle del Cauto. Crear un sistema de obras que trasvasara el agua mediante interconexiones a los lugares antes mencionados.

La falta de agua en la región afecta el abasto a la población, además a la agricultura, la ganadería y la industria. Una de las medidas tomadas por el gobierno cubano es la realización de estudios ingenieros-geológicos de algunas regiones para la construcción del complejo hidráulico, formado por presas, canales, puentes canales, túneles y estaciones de bombeo que permitirá abastecer de agua a la parte central y occidental de la provincia Holguín y a las provincias de las Tunas, Camagüey, en Guantánamo la parte sur.

De inmediato comenzaron los trabajos por empresas del ministerio de la construcción, el Instituto Nacional de Recursos Hidráulico y la Dirección de Construcciones Militares (Empresa Constructora de obras Hidráulicas (ECO), atendiendo a que esta estratégica obra para su óptimo funcionamiento no solo requiere construir presas, canales, conductoras y otros objetos de obra, sino

también hacer más de 80Km de túneles en las montañas para lograr una eficiente conexión del sistema.

Este auge económico y social de tránsito por el municipio Mayarí condicionó que el flujo migratorio desde el año 2005 hasta el 2010 se mantuviera de cierta manera equilibrado aunque siguió mostrando un saldo negativo de migrantes, aun generando gran cantidad de mano de obras especializadas. (Ver Anexo 5)

El decrecimiento de la población residente en el municipio en esta etapa no fue significativo desde el punto de vista cuantitativo, fue más bien un reflejo de las dificultades económicas por las que atravesó el municipio en esos años aunque el trasvase se convirtió en una importante fuente de empleos para la población residente y de otros territorios.

Por otro lado, marcó un descenso gradual de la economía del territorio el paso del huracán Ike, el cual causó grandes daños que afectaron a la agricultura, las viviendas y el deterioro del casco histórico de la ciudad.

Por último el comportamiento de las migraciones internas en los asentamientos rurales ha sido constante en este período, como consecuencia de la implementación del proyecto Trasvases Este-Oeste; las zonas cercanas del poblado de Arroyo Seco se ve afectada por la obra y las personas residente en esta comunidad toman como alternativa la emigración hacia la cabecera municipal.

Etapa 2011- 2012 Decrecimiento poblacional

Proceso de cambio como consecuencia del cierre de la fábrica Níquel más Cobalto René Ramos Latourt, alrededor de 8000 trabajadores aproximadamente se vieron afectados en los principales pueblos que se encuentran, nicaro, levisa, parte de Mayarí, más la zona rural del poblado Minas de pinares donde existen los yacimientos . (Ver anexo 7)

Una parte de esos trabajadores han sido reubicados en una unidad empleadora que existe en Nícaro, que tiene aproximadamente mil trabajadores, se encuentran en proceso de desmantelamiento de la fábrica para materia prima, es decir otros

usos que se les está dando a lo que queda de esa tecnología. Además prestando servicios en otras unidades, como el cuidado y protección del transportador y salidas temporales al país hermano venezolano.

Otra vez se repite la historia en el municipio Mayarí de perder una de sus principales industrias para el año 2012, el proceso de cambio que se mantiene significando un duro golpe para los trabajadores y habitantes de las zonas beneficiadas de la producción del níquel.

Desde el punto de vista sociocultural asume resultados que constituyen preocupación para la población de Nicaro, Levisa y La Mina de Pinares, pues sin lugar a dudas aparece la falta de transporte público, limitadas fuentes recreativas, la escasez de alimentos; con relación a los alimentos existe preocupación con las pocas opciones para adquirir los mismos, donde las ofertas se mantienen irregulares en los distintos mercados y a esto se le añaden los altos insumos, estos elementos se convierten en los principales factores socioculturales que incitan a la emigración.

Resulta difícil para una población densa la movilidad interna en el municipio, teniendo en cuenta las largas distancias entre los diferentes asentamientos poblacionales y los lugares necesarios de visitar, esta escasez de opciones ha constituido un móvil fundamental para abandonar la localidad.

En estos dos últimos años un total de 1.571 habitantes han abandonado el territorio cuestión que desde el punto de vista sociodemográfico y socioeconómico significa una pertinaz preocupación el éxodo de personas del territorio hacia otros lugares del país. Mayarí en sus últimos doce años ha incrementado los saldos positivos para otros territorios receptores.

Por otro lado, el investigador Angel Juan Otero Méndez^{ix} ha sido seleccionado como centro de prueba piloto para la implementación de un Proyecto Integral de Desarrollo, en la búsqueda de mejorar las condiciones de vida de la población y elevar el desarrollo de la zona, a partir de la revitalización del transporte, fomento de la agricultura, así como de las infraestructuras del Municipio.

El hecho de que a la economía mayaricera conlleve a un reordenamiento de la base económica productiva del municipio, es decir un municipio económicamente industrial a un municipio agroindustrial, tuvo un ligero aumento para el año 2012 con un total de 102.539 habitantes con respecto al año 2011 con 101.078 habitantes, establecimiento una comparación para el año 2013 nuevamente se produce otro ligero decrecimiento poblacional con un total 101.950 habitantes.

Una estrategia de enrumbar a Mayarí hacia el camino del desarrollo agrícola y en la industria, el nivel de partida para esta nueva etapa de la economía mayaricera es muy baja por lo tanto es un programa a largo plazo, no se puede pensar que este programa en cinco años va dar resultado o en diez, indudablemente tiende a afinar el desarrollo de Mayarí sobre la base de la agricultura que además históricamente fue la base de la economía del municipio y que en su momento perdió su cultura agrícola por la industrial, lo cual es un proceso que tiene que ver además con la conciencia de los pobladores .

Se estima que para un promedio de veinte años o más se pueda ver los resultados eminentes con la implementación del proyecto integral de desarrollo local, mientras tanto Mayarí queda paralizado, donde la población juega un rol fundamental. Las pocas ofertas de empleos, los limitados recursos que ofrece la localidad en cuanto a salarios, alimentación, recreación, son la respuesta a la acelerada movilidad de las emigraciones.

2.4 Comportamiento de los movimientos migratorios internos

Los saldos orígenes destinos por períodos. (Ver anexo8)

La magnitud de los saldos diferencia entre los inmigrantes y emigrantes, por niveles del sistema de asentamiento permite identificar finalmente el comportamientos de estas, si experimentan ganancias como resultado o, si por el contrario, son netamente emisores y alimentan las ganancias de otros. Los periodos muestran diferencia en el flujo migratorio. Se plasman determinadas situaciones que han modificado los resultados de los saldos positivos o negativos.

Los inmigrantes y emigrantes de toda la vida definidos así, pues refieren un lugar de nacimiento distinto al de su residencia actual muestran en los niveles jerárquicos del sistema de asentamiento absorben, casi de forma absoluta, los emisores de la franja de base. Los niveles jerárquicos tienen por tanto un balance favorable de inmigrantes, en relación con los emigrantes. Contrariamente, la franja de base muestra un predominio de emigrantes. El saldo negativo que experimenta la franja de base se distribuye entre los distintos niveles jerárquicos del sistema (Montes, N. 2000: 26-27).

El saldo negativo que experimenta la franja de base se distribuye entre los distintos niveles jerárquicos del sistema. Ciudad de La Habana sigue siendo el destino de preferencia de la población mayaricera y el resto es asumido por las cabeceras provinciales y municipales.

Los emigrantes de la franja de base proporcionan el total del saldo negativo ellos significa que los niveles jerárquicos del sistema han estado alimentando en su crecimiento mecánico por la base, integrada por asentamientos tanto urbanos como rurales, pero estos últimos son los que en mayor medida, han contribuido a tal crecimiento.

Saldos migratorios entre 2002-2005

Se constatan en este período cambios en la intensidad y dirección de los flujos migratorios; a partir del proceso de cambio por el cierre del Central Guatemala, se puede apreciar un aumento significativo en su participación de los saldos negativos, e igualmente ocurre con el destino de las migraciones.

La población mayaricera se dispersó a favor de otros asentamientos que captaron parte de los saldos positivos destacándose entre el año 2002-2003. Los destinos de preferencia por los principales poblados que se beneficiaban del central son: la cabecera provincial un 36%, así lo demuestran las encuestas realizadas, ciudad de La Habana con un 16%, Matanzas con un 12%, y a un menor porcentaje Ciego de Ávila, Cienfuegos, Las Tunas, Bayamo y el extranjero. (Ver Anexo9).

Los motivos que justifican el deseo de emigrar hacia otras localidades del país en relación a sus argumentos por cada grupo de personas encuestadas, plantean estar descontentos por la escases de agua durante más de un año, ya que se alimentaban de este recurso por el central, la situación del transporte que muchas veces tienen que acudir al transporte particular a un mayor precio cuando la economía es limitada debido a que no hay fuentes de empleos ni altos salarios. (Ver Anexo10)

Donde la juventud juega un papel protagónico, refieren no tener ningún tipo de recreación, no hay cine, no hay casa de la cultura, no hay centros nocturnos, ni restaurantes donde salir a cenar. Muchos de ellos se plantean irse de la localidad en busca de mejores condiciones de vida y fuentes recreativas.

En el total de encuestas realizadas, 60% de las personas plantean que a pesar de todas las situaciones que afronta la localidad les gusta vivir ahí debido a que no conocen otro lugar y que han vivido la mayor parte del tiempo en Guatemala, además de tener una avanzada edad donde les dificulta trasladarse a otras provincias, mencionando también que la economía no se los permite.

El otro 40% alega que debido a la situación crítica de la localidad en cuanto el agua, transporte, fuentes de empleos, y diversión, no les gusta y que de una forma u otra se plantean emigrar definitivamente, en buscas de mejores condiciones en lo antes mencionado.

Saldos migratorios entre 2006-2010

En este período se instaura el proyecto de trasvasar el agua desde Mayarí hasta la provincia de Camagüey, que condujo a la conformación de nuevas fuentes de empleos. A pesar del nuevo plan económico se refleja estadísticamente que el total de emigrantes incrementa en los niveles jerárquicos del sistema, seguía aportando a las provincias receptoras saldos positivos. Y la cabecera del municipio capta un mayor porciento de la zona rural a la urbana.

Si bien, el trasvase constituye la principal fuente de ingreso a la economía local, pero resulta alarmante la inconformidad de los habitantes del municipio con la insatisfacción por las pocas opciones culturales y recreativas con que se cuenta. Donde los encuestados manifiestan la inexistencia de una vida cultural nocturna, escasas de opciones para el disfrute de los jóvenes mediante actividades de recreación sana, pocas actividades por parte de las instituciones culturales como el cine teatro y la Casa de Cultura Municipal, con énfasis en que la mayoría de las actividades recreativas se circunscriben a centros nocturnos que sólo poseen ofertas gastronómicas con inclusión de bebidas alcohólicas. Una porción del personal consultado plantea que para la población infantil, adulta y mayor no existen este tipo de espacio para el disfrute cultural. Llama la atención como el 7% alude al alto consumo de alcohol como vía para la recreación, como un factor que propicia la insatisfacción con la permanencia en el municipio, es por ello que este factor constituye el principal acicate para querer emigrar de Mayarí.

Como se puede apreciar los resultados que constituyen preocupación para la población mayaricera, planteamientos que deben ser atendidos por las instituciones gubernamentales y culturales del municipio, pues sin lugar a dudas esta escasez de opciones recreativas ha constituido un móvil fundamental para abandonar la localidad.

Lo anteriormente planteado denota que la pirámide migratoria se ha invertido en relación con el período precedente a la etapa objeto de atención en la presente investigación, posibilidades de empleo y salario, sin embargo abundan las preocupaciones referidas por el personal entrevistado, las cuales se convierten en los principales factores socioculturales que inciden en el comportamiento y la emigración. (Ver anexo 10)

Saldos migratorios entre 2011 y 2012

Esta etapa se corresponde con el proceso de cambio en que se encontraba Mayarí por el cierre de la fábrica Níquel más cobalto René Ramos Latour, las variaciones radicales que se producen en las manifestaciones de los saldos

negativos, según niveles del sistema, señalan los cambios en la conducta migratoria, que reflejan las acuciantes problemas de una economía sometida a contracciones en la producción, el consumo, los empleos y en general el descenso de los niveles de actividad de numerosos sectores, cuyas causas son ampliamente conocidas. (Proyectos de Iniciativa municipal de desarrollo local (IMDL).

Según los resultados de las encuestas aplicadas, muestra que el deseo de las personas irse de Mayarí es cada vez mayor, debido a que no les gusta vivir en el municipio, en el pueblo de Nicaro un total de 58% expresaron que no les gusta vivir ahí, en el de Levisa un total de 64%, en Mayarí ciudad un total 53% , y mina de pinares de Mayarí un 27% . (Ver anexo 10)

Los motivos que causan el poco interés de mantenerse en el municipio según los encuestados; problemas con los medios de transporte; se les hace difícil a los estudiantes trasladarse de un pueblo a otro y en ocasiones tienen que acudir a los particulares, la poca oferta y variedad de productos alimenticios ya que no existe un suministro estable y a precios elevados de acuerdo a los salarios promedios de los trabajadores, escasez de fuentes de empleos, no hay lugares recreativos para las personas mayores, los jóvenes y los niños, el desenvolvimiento económico del municipio refieren que es muy escaso y las serias afectaciones con el abastecimiento del agua.

En este período la crisis económica provoca cambios profundos en las condiciones de vida de casi toda la gente y en que se producen modificaciones en la percepción de los problemas y en las estrategias para solucionarlos, resulta natural que esta situación repercuta en el fenómeno migratorio, de manera que produzca cambios en la visión que la sociedad de acogida tiene de la migración y cambios en la valoración de las estrategias de supervivencia que realizan los inmigrantes.

En la medida que el municipio estabiliza su proceso de paulatina recuperación económica, con la implementación del proyecto a favor del desarrollo local (IMDL), se irán haciendo más efectiva y sostenibles el reordenamiento territorial, emergerá

como resorte para influir nuevamente, sobre el sentido e intensidad de las corrientes migratorias más favorables a los requerimientos del desarrollo. Para ese entonces, la investigación tendrá que buscar nuevas alternativas y procedimientos para evaluar científicamente los cambios que se pondrán de manifiesto en las tendencias de la migración interna una vez más.

CONCLUSIONES

La investigación permite por medio de la utilización de la complementariedad metodológica revelar los factores socioculturales que influyen en el comportamiento de las migraciones internas del municipio Mayarí en el período 2002-2012, la cual permitió arribar a las siguientes conclusiones:

- ✓ Muchas son las causas que originan el éxodo de personas hacia otras provincias del país, o de las zonas rurales a las urbanizadas.
- ✓ El constante movimiento migratorio interno quedó marcado por el cierre del Central Guatemala.
- ✓ Los disímiles cambios que afrontó la población en cuanto al transporte, costumbres alimenticias, abastecimiento de agua, sus tradiciones culturales y laborales, fueron los elementos que impulsaron a la emigración.
- ✓ A través del proyecto del Tránsito Este-Oeste desde Mayarí hasta la provincia de Camagüey, el territorio transforma su economía local y se convierte en una zona de importancia dentro del mundo económico.
- ✓ Desde el punto de vista demográfico, económico y sociocultural mostró un saldo negativo de migrantes, aun generando gran cantidad de mano de obra.
- ✓ Con el proceso de cambio al cerrar la fábrica de níquel más cobalto René Ramos Latour y el reordenamiento de la infraestructura mayaricera con la propuesta de un plan de desarrollo integral, asume resultados que constituyen preocupación para la población debido a los cambios significativos ocurridos en el municipio.
- ✓ Los principales factores socioculturales que incitan a la emigración son: la escasez de recursos alimenticios, los altos insumos, las pocas ofertas laborales, los bajos salarios, pocas opciones recreativas para la población adulta, joven y los niños.

RECOMENDACIONES

A las instituciones gubernamentales y culturales del municipio Mayarí:

- Continuar el examen de la temática en el escenario regional desde las perspectivas de estudios socioculturales y sociodemográficos.
- Consultar los resultados del presente estudio para poder accionar sobre aquellas cuestiones que requieran mayor atención por el éxodo de las emigraciones internas y así poder tomar decisiones al respecto.

A la Facultad de Humanidades del Instituto Superior Minero Metalúrgico y a la Sede Universitaria del municipio Mayarí:

- Socializar los resultados del presente Trabajo de Diploma a través de su presentación en Jornadas Científicas, Eventos de Fórum, estudios de postgrados y otros que se organicen a nivel municipal, provincial y nacional.
- Este estudio sirva como referencia para el desarrollo de futuras generaciones sobre esta temática en la localidad y en otras similares.

REFERENCIAS BIBLIOGRÁFICAS

- ⁱ CONAPO: Tiene la misión de regular los fenómenos que afectan a la población en cuanto a su volumen, estructura, dinámica y distribución, con el fin de lograr que ésta participe justa y equitativamente de los beneficios del desarrollo económico y social. Disponible en: <http://definicion.de/migracion>. (Consultado: 23 de enero del 2015)
- ⁱⁱ Consejo Nacional de Población. “Migración Internacional” Disponible en: http://www.conapo.gob.mx/migracion_int/principal.html. (Consultado 23 de enero del 2015)
- ⁱⁱⁱ (ONE-UH) Migraciones internas en Cuba según el censo del año 2002: 2009 .pp.19-26.
- ^{iv}(Estupiñan, Yenia. 2011:5p).
- ^v Sánchez, Juan C: Migración su relación con las teorías sociales y propuesta de un método de investigación.
- ^{vi} Roldán, Genoveva: Una aportación ignorada de la teoría neoclásica al estudio de la migración laboral.
- ^{vii} Investigador de la Estación de Investigación Integrales de la Montaña en Pinares de Mayarí, profesor auxiliar del Centro de Estudios Universitarios de Mayarí.
- ^{viii} Investigadora y profesora auxiliar del Centro de Estudios Universitarios de Mayarí.
- ^{ix} Profesor y director del Centro Universitario del Municipio Mayarí.

BIBLIOGRAFÍA

AJA DÍAZ, Antonio. La emigración cubana hacia estados unidos a la luz de su política inmigratoria. CEMI (Centro de Estudios de la Migración Internacional), Julio 2000.

AJA DÍAZ, Antonio. Temas en torno a un debate sobre las migraciones internacionales. CEMI (Centro de Estudios de Migraciones Internacionales), La Habana, Cuba. Julio de 2004. Disponible en:<http://bibliotecavirtual.clacso.org.ar/ar/libros/cuba/cemi/temas.pdf>.

AJA DÍAZ, Antonio. La emigración cubana. Balance en el siglo XX. CEMI, Centro de Estudios de Migraciones Internacionales, La Habana, Cuba. Enero 2002. Disponible en:<http://bibliotecavirtual.clacso.org.ar/ar/libros/cuba/cemi/emig.pdf>

ARANGO, Joaquín. “Enfoques conceptuales y teóricos para explicar la migración”. UNESCO: Revista *Internacional de Ciencias Sociales*, No. 165, *Septiembre*. (2000) 35. p.

ARANGO, Joaquín. La explicación teórica de las migraciones: luces y sombras Revista *Migración y desarrollo*, #1, 1-30.

ARANGO, Joaquín. “Globalización e inmigración” El sindicalismo ante una economía globalizada. Valencia: Germania. 2002:281-294pp.

ARANGO, Joaquín. Las Leyes de las Migraciones de E.G. Ravenstein, cien años después. En *Revista Española de Investigaciones Sociológicas*, (1985) 32 7–26pp.

ARAUJ, S. Causas, consecuencias e impacto de las migraciones en Latinoamérica. Universidad Autónoma del Estado de México. *Papeles de Población*. Número 055. Oluca, México, 55-116pp.

BORISOVNA BIRIUKOVA, Ludmila. Vivir un espacio. Movilidad geográfica de la población. Puebla: Instituto de Ciencias Sociales y Humanidades de la BUAP, 2002:33p.

BOYARSKI, Aarón: Curso de Demografía. Editorial de Ciencias Sociales, La Habana. 1989: 625 p.

BLANCO, Cristina. Las migraciones contemporáneas, Madrid, Alianza. (2000).

BUENO SÁNCHEZ, Eramis. Apuntes sobre la migración internacional y su estudio. Zacatecas: Universidad Autónoma de Zacatecas, Unidad Académica de Ciencias Sociales, 2004: 43p.

BUSTELO, Pablo. Teorías contemporáneas del desarrollo económico, Madrid, Síntesis. (1999).

CATASÚS CERVERA, Sonia. Introducción al análisis demográfico. Editorial Félix Varela, La Habana: 2001.

CATHCART ROCA, Mercedes L.,Martínez, Tena, Alicia de la C. y Brito Semedo, María Eunice: "Migraciones y retornos. Una mirada desde la sociología" Revista Caribeña de Ciencias Sociales, mayo 2014. Disponible en :<http://caribeña.eumed.net/migraciones-retornos/>.

CARDOSO, Fernando H. y Enzo Faletto. Dependencia y desarrollo en América Latina, Editorial Siglo XXI, Buenos Aires, 1983.

CASTLES, Stephen y Mark Miller. La era de la migración. Movimientos internacionales de población en el mundo moderno, Zacatecas. 2004.

CABRERA MARTÍNEZ, Félix. Caracterización sociodemográfica de los consejos populares en el municipio Mayarí, provincia Holguín. Editorial CEDEM, Universidad de La Habana. 2014.

CABRERA MARTÍNEZ, Félix .Investigador de la Estación de Investigación Integrales de la Montaña en Pinares de Mayarí, profesor auxiliar del Centro de Estudios Universitarios de Mayarí.

DOMINGO VALLS, Andreu. Reflexiones demográficas sobre la inmigración internacional en los países del sur de la Unión Europea. Granada. 2002:197-212pp.

DELGADO, Juan Manuel. Métodos y técnicas cualitativas para las ciencias sociales Proyecto Editorial Síntesis Psicología. 2010.

DELGADO ARIAS, Crucita. Metodología de la investigación. La erosión de la teoría fundamentada. Descripción vs Conceptualización: alerta al momento del análisis, Enero 2011.

ESTUPIÑÁN, Yenia: La inmigración española al término municipal de Holguín: Población y economía (1899 – 1920), (2012):18p.

ESPIAGO, J. Migraciones exteriores, Aula Abierta Salvat, Barcelona, 1982:12p. Disponible en: <http://www.wikipedia/>. La enciclopedia libre.

ESPRONCEDA AMOR, María Eugenia. Perspectivas analíticas para el estudio de la relación inmigración – parentesco en el contexto cubano. Departamento de Sociología, Universidad de Oriente, Cuba. Antropológicas N° 7 'Porto 'UFP, 2003.

GAINZA, Patricia Tendencias migratorias en América Latina. Disponible en: http://es.wikipedia.org/wiki/Migraci%C3%B3n_humana

GARZA, Antonio O. “Relaciones México- Estados Unidos: retos y oportunidades”. (2003).Disponible en: <http://www.revistainterforum.com/espanol/articulos/030303soc>

GINER, Salvador; LAMO DE ESPINOSA, Emilio; TORRES, Cristóbal. Diccionario de Sociología. Madrid, Alianza Editorial, S.A; Ciencias Sociales, 2001.

GÓNGORA Trujillo Yunier: Análisis multifactorial de las migraciones internas en Cuba con enfoque Sociodemográfico, 2009: 34p.

GÓNGORA TRUJILLO, Alexis M; BATISTA ESTUPIÑAN, Yenia (ISMM). Las migraciones en Moa.

GÓMEZ SANAMÉ, Mailed. Comportamiento de las Migraciones en Moa (1982-2006). Características de los Principales Grupos de Migrantes Internos. ISMM. Moa. (2007).

HERNÁNDEZ SAMPIER, Roberto. Metodología de la Investigación 1. La Habana: Editorial Félix Varela, 2004.

HERRERA LEÓN, Lorenzo I.; CATASÚS CERVERA, Sonia. La fecundidad en Cuba entre 1970 y 2008: una reflexión a partir de escenarios y coyunturas socioeconómicas. Población y Salud en Mesoamérica, vol. 8, (núm. 1), julio-diciembre. Universidad de Costa Rica, Costa Rica. 2010: 1-25pp.

IBARRA Martín, Francisco y col. *Metodología de la investigación Social*. Editorial Pueblo y Educación. Ciudad de La Habana. (1988) 203 p.

KENIA, RAMÍREZ, María, M. Teorías Interpretativas de Las causas que suscitan los Flujos Migratorios. (2009). Disponible en: <http://labyrinth.uma.es/Lab7/Lab7Art2Mencia.htm>.

La migración puede contribuir al desarrollo de un país. Entrevista a Ndioro N'Diaye. Publicado en *Fraternité Matin*, Costa de Marfil, marzo 2009. Disponible en: http://es.wikipedia.org/wiki/Migraci%C3%B3n_humana.

Las estadísticas demográficas cubanas. Demografía. Editorial de Ciencias Sociales, La Habana, 1975.

Las estadísticas demográficas cubanas. Demografía. La Habana, Editorial de Ciencias Sociales, 1975.

Las estadísticas demográficas cubanas. Demografía. La Habana, Editorial de Ciencias Sociales, 1975.

MARTÍNEZ, Emilio. Estudio introductorio. Migraciones, Cambios Sociales e Híbridos Culturales. Profesor Titular de Sociología. Universidad de Alicante, 2009.

MASSEY, Douglas, Joaquín Arango, Hugo Graeme, Ali Kouaouci, Adela Pellegrino y J. E. Taylor «Teorías sobre la migración internacional: una reseña y una evaluación. (2000).

Manuales sobre métodos de cálculo de la población. Manual IV. Métodos de medición de la migración interna. Nueva York: Naciones Unidas, Departamento de Asuntos Económicos y Sociales. 1972: 3p.

Migración mexicana hacia los Estados Unidos”. *Revista del Consejo Estatal de Población*. Año XII, (No. 53), Segundo Trimestre del 2004:5p.

MUNDO, ALDEA. Revista sobre Fronteras e Integración Año 11, No. 22 Noviembre 2006 - Abril 2007.

MORÍN, Edgar. Introducción al Pensamiento Complejo, Editorial Gedisa, Barcelona. (2000).

Oficina Nacional de Estadística y Universidad de la Habana. (Migraciones internas en Cuba según el censo del año 2002. 2009: 19-26pp.

Oficina Nacional de Estadísticas Mayarí. Datos poblaciones de los censo 2002-2012.

OTERO, Ángel, J. Profesor y director del Centro Universitario del Municipio Mayarí.

PÉREZ MURILLO, María Dolores. Aspectos demográficos y sociales de la isla de Cuba en la primera mitad del s. XIX. Universidad de Cádiz, 1998.

RUIZ OLABUÉNAGA, José Ignacio. Metodología de la investigación cualitativa. 2^{da} edición. Universidad de Deusto Bilbao, 1999.

RODRÍGUEZ GÓMEZ; Gil Flores; GARCÍA JIMÉNEZ, Eduardo. Metodología de la investigación cualitativa. La Habana: Editorial Félix Varela, 2004.

RODRÍGUEZ, Gregorio y col. *Metodología de la investigación cualitativa*. Editorial Félix Varela. La Habana. 2004: 378p.

RODRÍGUEZ, Berta. Investigadora y profesora auxiliar del Centro de Estudios Universitarios de Mayarí.

SAUTS, Ruth. Manual de metodología. Construcción del marco teórico, formulación de los objetivos y elección de la metodología. Títulos del Campus Virtual de CLACSO. Textos completos Buenos Aires: CLACSO, 2005:192p.

SANDOVAL FORERO, Eduardo. Migración e identidad: experiencias del exilio. Toluca: Facultad de Ciencias Políticas y Administración Pública, Universidad Autónoma del Estado de México. 1993: 25p.

SIERRA Probenza, Estrella. *Selección de Lecturas de Metodología de la investigación*. Editorial Pueblo y Educación. 1986: 183p.

VALENTEI, D. Teoría de la población. Moscú: Editorial Progreso, 1987.

TAYLOR S. J. y R. Bodgan. *Introducción a los métodos cualitativos de investigación*. Paidós. Barcelona. Buenos Aires. México. 1987: 343p.

ANEXO #1

Encuesta por cuestionario

Somos estudiantes de 6to año de la carrera de Estudios Socioculturales y estamos realizando una investigación sobre los factores que propician la migración del municipio Mayarí. Para que la misma logre dar solución al problema planteado, se precisa de su contribución. Por tal motivo le pedimos que responda con sinceridad las interrogantes que se relacionan a continuación.

De antemano le agradecemos su cooperación.

1-¿Cuánto tiempo ha vivido usted en Mayarí?

____ 5 años

____ 5 a 15 años

____ 15 a 30 años

____ + 30 años

2- ¿Es natural del municipio?

____ Si ____ No

a) En caso de que su respuesta sea negativa, refiera el lugar de procedencia y exprese las razones que lo atrajeron al territorio.

3- ¿Le gusta vivir en Mayarí?

____ Si ____ No

a) Si su respuesta es negativa, argumente con 4 elementos.

b) Si decide mantenerse en Mayarí, justifique su respuesta.

4- Si tuviera la posibilidad de vivir en otro lugar ¿qué destino elegiría? ¿Por qué?

ANEXO #2

Entrevistas a personal clave

1. ¿Cómo eran las características económicas y sociales de Mayarí?
2. ¿Cómo eran las condiciones de vida de los pobladores de Mayarí?
3. ¿Pudiera caracterizarla?
4. ¿Desea aportar otro elemento que tenga que ver con esta investigación?
5. ¿Conoce usted el total de habitantes en este municipio que han emigrado hacia otras localidades del país o fuera de él?
6. ¿Conoce ud. los factores que inciden en el proceso migratorio en Mayarí?

ANEXO #3

Caracterización sociodemográfica del municipio Mayarí

Demográfico	Económico	Sociocultural
<ul style="list-style-type: none">▪ Total de habitantes 101 950▪ Densidad poblacional 78,2H por Km2▪ La población urbana 64,7%▪ Rural 35,3 %▪ Los varones 51,694%▪ las mujeres 50,256%▪ La tasa anual de crecimiento es negativo (-1 064)▪ Ciudades y pueblos: Mayarí, Levisa, Nicaro, Guatemala, Guaro, Felton, Cosme y Caridad, además de 124 lugares habitados rurales	<ul style="list-style-type: none">▪ Central Termoeléctrica de Felton▪ El puerto de Nicaro▪ El laboratorio del Centro de Investigaciones de las Lateritas▪ Agricultura▪ Ganadería▪ Pesca▪ Café▪ Madera	<ul style="list-style-type: none">▪ Cultura aborígen más antigua de Cuba estimada de cinco a seis mil años▪ Casa de cultura 5▪ Salas de TV 53▪ Video Club Juvenil 1▪ Salas de video 3▪ Galería de Arte 3▪ Museos 3▪ Librerías 4▪ Bibliotecas 7

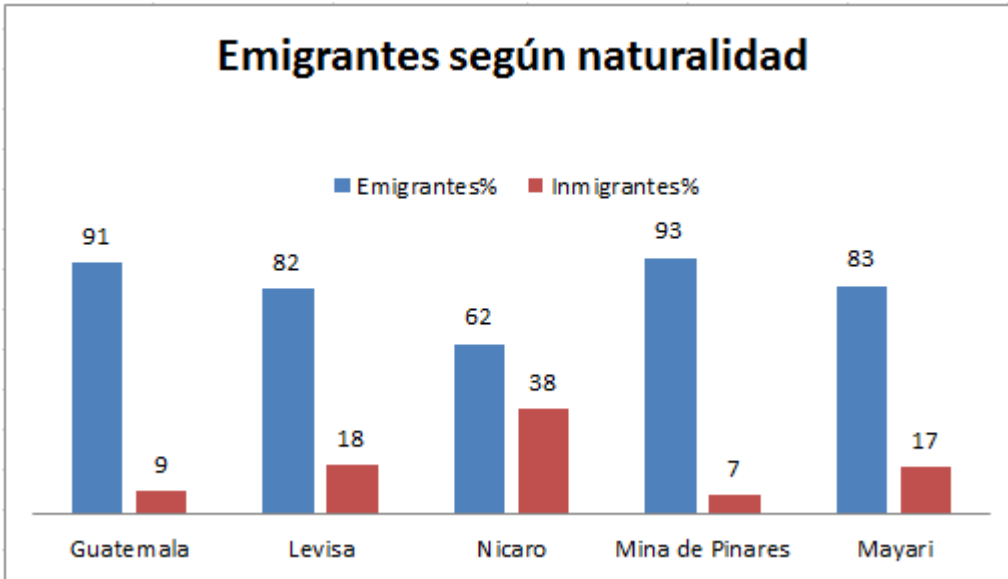
ANEXO #4

Cuadro 1. Población Total residente en Mayarí (2005-2010).

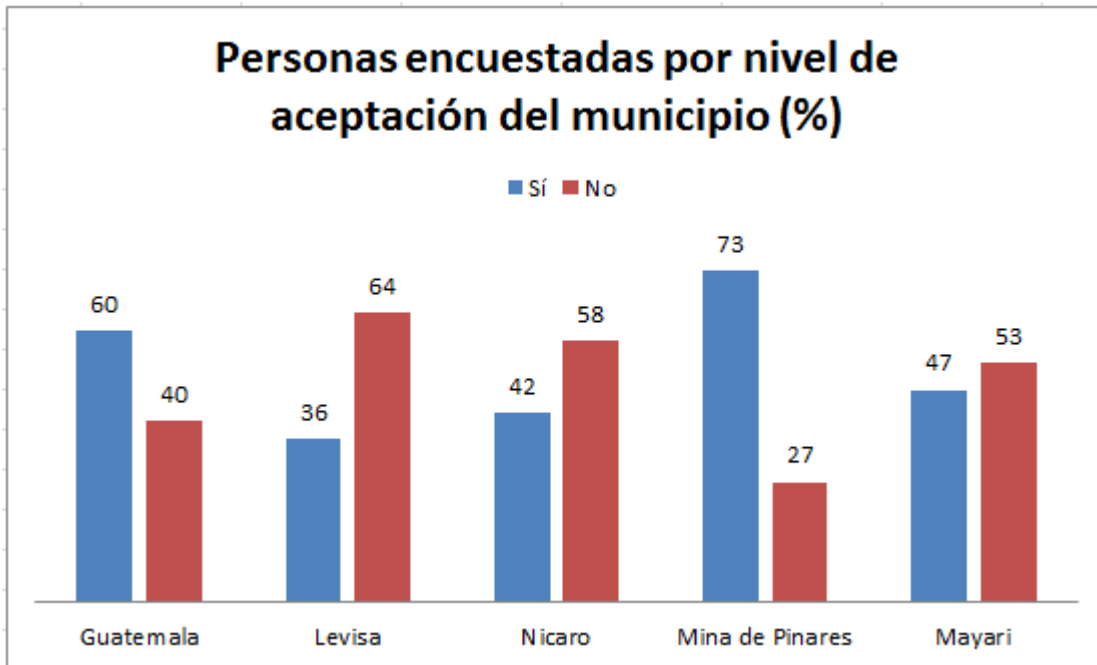
Años	Total de Población
2005	105 256
2006	105 028
2007	104 501
2008	103 219
2009	102 598
2010	101 049

Fuente: Oficina Nacional de Estadísticas Mayarí.

ANEXO #5



ANEXO #6

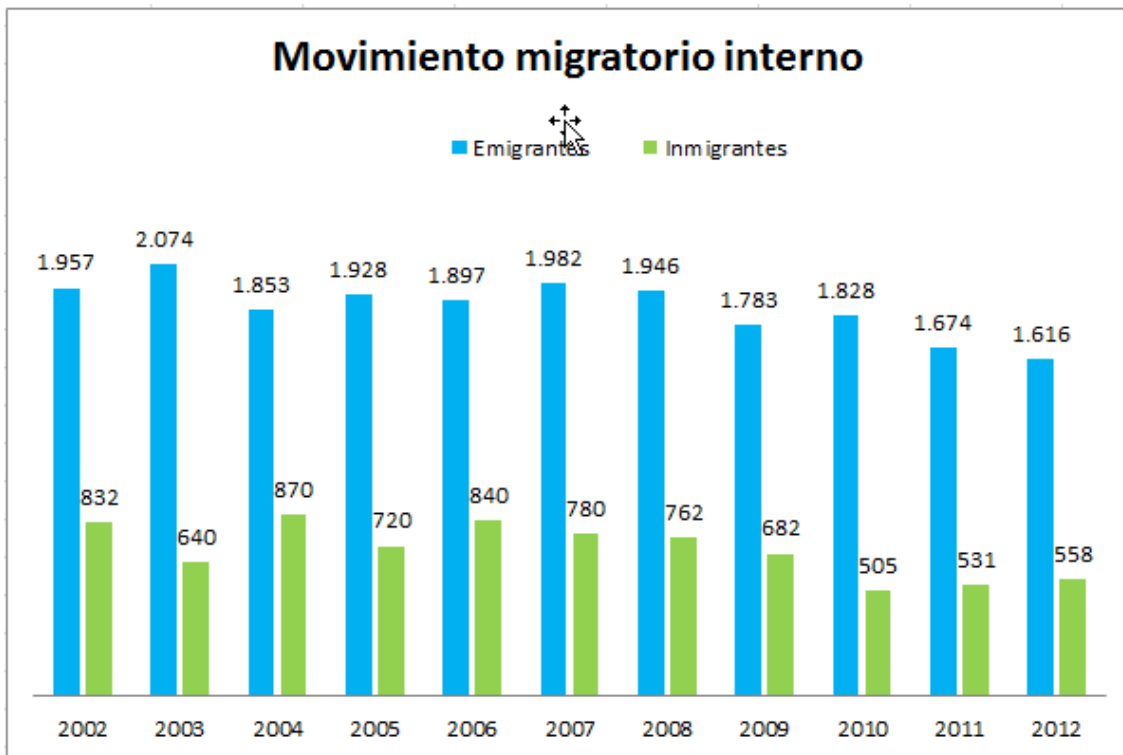


ANEXO #7

Periodización de los movimientos migratorios internos

2002-2004	2005-2010	2011-2012
<ul style="list-style-type: none">▪ Cierre del Central Guatemala▪ Impacto regional en los pueblos Guatemala, Guaro y Mayarí▪ Reconversión de la industria azucarera▪ Desmantelamiento del central Preston	<ul style="list-style-type: none">▪ Proyecto Trasvases Este-Oste▪ Afectaciones ocurridas por el huracán Ike:<ul style="list-style-type: none">✓ agricultura✓ viviendas✓ deterioro del casco histórico	<ul style="list-style-type: none">▪ Proyecto integral de desarrollo local▪ Cierre de la fábrica de níquel más cobalto René Ramos Latour▪ Desmantelamiento de la fábrica para materia prima
<ul style="list-style-type: none">▪ Significativo decrecimiento poblacional▪ Agotamiento de los suelos	<ul style="list-style-type: none">▪ Decrecimiento poblacional	<ul style="list-style-type: none">▪ Decrecimiento poblacional▪ Aparece la falta de transporte público, limitadas fuentes recreativas, la escasez de alimentos (Nicaro, Levisa, Mina de Pinares)

ANEXO #8



ANEXO #9



ANEXO #10

